

Landwirtschaft 2012/2013



Zahlen und Fakten zur Produktion

Allgemeines

Das Land **Mecklenburg-Vorpommern** liegt im Nordosten der Bundesrepublik Deutschland und grenzt an Polen (78 km) sowie an die Länder Brandenburg (448 km), Niedersachsen (79 km) und Schleswig-Holstein (137 km).

Landschaft

Das Landschaftsbild wurde durch die Eiszeit wesentlich geprägt. Weitflächige Waldgebiete bedecken ein Fünftel des Landes, Gewässer nehmen 6,0 Prozent des Landesterritoriums ein.

Im Norden ist dem Festland die Ostsee vorgelagert. Die Küstenregion ist stark gegliedert in 377 km Außenküste und 1 568 km Bodden- und Haffküste. 8 Ostseeinseln sind größer als 1 km², darunter die größte deutsche Insel (Rügen 930 km²).

Der flachwellige Mecklenburger Höhenrücken, die Mecklenburgische Seenplatte sowie Heidelandschaften im Westen und Osten des Landes sind charakteristische Naturräume.

Eine Vielzahl von Seen ist miteinander durch Flüsse und Kanäle verbunden. 10 Seen innerhalb des Landes sind 10 km² und größer, darunter die Müritz (110 km²), der Schweriner See (62 km²) und der Plauer See (38 km²). Die Elde, mit 209 km der längste Fluss innerhalb Mecklenburg-Vorpommerns, ist auf 184 km schiffbar.

Umweltschutz

Weitflächige, ökologisch sensible Landschaften erfordern eine Beachtung des Landschaftsschutzes.

Nationalparke:	Vorpommersche Boddenlandschaft, Jasmund, Müritz
Naturparke:	Nossentiner-Schwinzer Heide, Mecklenburgische Schweiz und Kummerower See, Feldberger Seenlandschaft, Mecklenburgisches Elbetal, Insel Usedom, Sternberger Seenland, Am Stettiner Haff, Flusslandschaft Peenetal
Biosphärenreservate:	Südost-Rügen, Schaalsee, Flusslandschaft Elbe MV
Naturschutzgebiete:	u. a. Peenemünder Haken, Struck und Ruden, Fischteiche in der Lewitz, Peenetal-Moor

Allgemeines

Klima

Das Klima ist durch den Übergang vom maritimen Einfluss im Küstenbereich zu kontinentalgemäßem Klima im Binnenland geprägt.



Fischland-Darß-Zingst



Mecklenburgische Schweiz

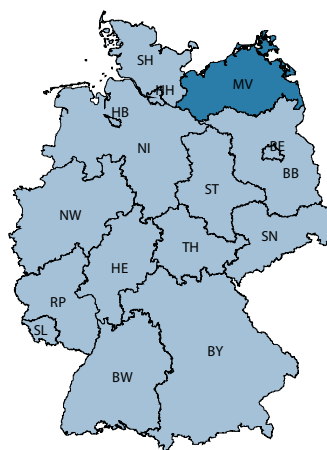
Anteil Mecklenburg-Vorpommerns an Deutschland

2012				
Merkmal	Einheit	MV	D	Anteil
				MV an D
				%
Landwirtschaftlich genutzte Fläche (LF)	1 000 ha	1 343,1	16 667,3	8,1
Betriebe ¹⁾	Anzahl	4 725	299 100	1,6
Arbeitskräfte ¹⁾	1 000	19,3	1 097,6	1,8
Erzeugung (Erntemenge)				
Getreide	1 000 t	4 152	45 397	9,1
Raps	1 000 t	781	4 821	16,2
Kartoffeln	1 000 t	476	10 666	4,5
Zuckerrüben	1 000 t	1 576	27 686	5,7
Obst (Marktobst)	1 000 t	46,9	1 082,1	4,3
Gemüse (Anbaufläche im Freiland)	1 000 ha	1,9	114,6	1,7
Bestand an				
Schweinen (November)	1 000	864,0	28 331,4	3,0
Rindern (November)	1 000	544,6	12 506,8	4,4
Milchkühen (November)	1 000	177,9	4 190,5	4,2
Schafen (November)	1 000	69,2	1 641,0	4,2
Erzeugung von Fleisch (außer Geflügel)	1 000 t	88,0	6 644,3	1,3
Schweine (gewerblich)	1 000 t	47,7	5 457,8	0,9
Rinder (gewerblich)	1 000 t	39,1	1 135,7	3,4
Ökologischer Landbau				
Betriebe ¹⁾	Anzahl	712	16 200	4,4
Fläche ¹⁾	1 000 ha	117,8	979,1	12,0

MV = Mecklenburg-Vorpommern; D = Deutschland

1) 2010

BB = Brandenburg
 BE = Berlin
 BW = Baden-Württemberg
 BY = Bayern
 HB = Bremen
 HE = Hessen
 HH = Hamburg
 MV = Mecklenburg-Vorpommern
 NI = Niedersachsen
 NW = Nordrhein-Westfalen
 RP = Rheinland-Pfalz
 SH = Schleswig-Holstein
 SL = Saarland
 SN = Sachsen
 ST = Sachsen-Anhalt
 TH = Thüringen



Wirtschaftsleistung und Arbeitsproduktivität

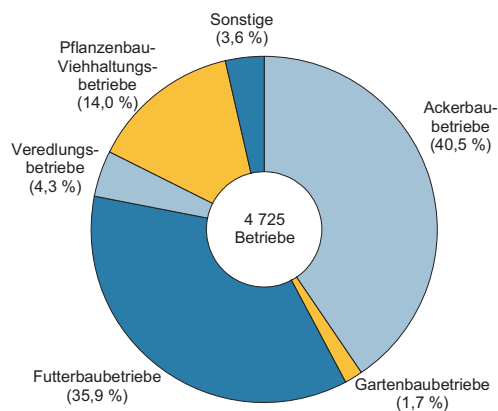
2012

Der Anteil der Land- und Forstwirtschaft und Fischerei an der Bruttowertschöpfung ist mit 3,9 Prozent in Mecklenburg-Vorpommern von allen Ländern der Bundesrepublik Deutschland am höchsten (Deutschland: 1,0 Prozent).

Die Arbeitsproduktivität im Bereich der Landwirtschaft übertrifft mit 56 447 EUR Bruttowertschöpfung je Erwerbstätigen den Bundesdurchschnitt beträchtlich (D = 100 %; MV = 164,4 %).

Die vorrangige betriebswirtschaftliche Ausrichtung auf Feldwirtschaft und Futterbau einschließlich der Rinderhaltung und der Anbau von Futterpflanzen für energetische Zwecke begünstigen diese hohe Produktivität.

Landwirtschaftliche Betriebe 2010 nach betriebswirtschaftlicher Ausrichtung



Betriebe

2010

Es bewirtschaften 7 Prozent der Betriebe 41 Prozent der Fläche (Betriebe mit jeweils 1 000 Hektar und mehr LF).

Weitgehende Stabilisierung der großbetrieblichen Strukturen seit Mitte der 1990er Jahre.

Mit 286 Hektar größte durchschnittliche Flächenausstattung je Landwirtschaftsbetrieb in Deutschland (56 Hektar).

Relativ hoher Anteil von Nebenerwerbsbetrieben bei gleichzeitig geringem Anteil an der Fläche widerspiegelt das Interesse, die Landwirtschaft auch als Hobby und als zusätzliche Verdienstmöglichkeit zu betreiben.

Rechtsform

Merkmale	Einheit	1991	1999	2007	2010
Betriebe insgesamt	Anzahl	3 176	5 176	5 432	4 725
Einzelunternehmen	Anzahl	.	3 724	3 849	3 091
	%	x	71,9	70,9	65,4
	ha	.	362 493	401 194	397 891
	%	x	26,6	29,6	29,5
im Haupterwerb	Anzahl	480	1 392	1 362	1 419
	%	15,1	26,9	25,1	30,0
	ha	.	303 664	329 414	323 797
	%	.	22,3	24,3	24,0
im Nebenerwerb	Anzahl	1 794	2 332	2 487	1 672
	%	56,5	45,1	45,8	35,4
	ha	.	58 829	71 779	74 094
	%	.	4,3	5,3	5,5
Personengemeinschaften, -gesellschaften	Anzahl	.	818	842	858
	%	x	15,8	15,5	18,2
	ha	.	400 675	398 852	398 871
	%	x	29,4	29,4	29,5
Juristische Personen	Anzahl	902	634	741	776
	%	28,4	12,2	13,6	16,4
	ha	1 204 707	599 284	555 788	554 121
	%	92,9	44,0	41,0	41,0

Landwirtschaftlicher Grundstücksmarkt

2012

Merkmal	Mecklenburg-Vorpommern	Deutschland
Kaufwert je Hektar ohne Gebäude und ohne Inventar	12 675 EUR	14 424 EUR (AL: 22 032 EUR)
Durchschnittliche Größe je Veräußerungsfall	9,70 ha	2,35 ha (AL: 1,33 ha)

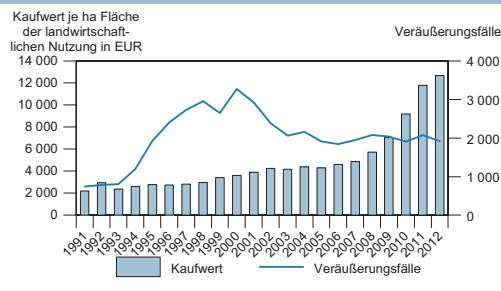
AL = alte Länder

In Mecklenburg-Vorpommern wechselt, statistisch gesehen, bundesweit die mit Abstand größte Fläche je Veräußerungsfall ihren Besitzer.



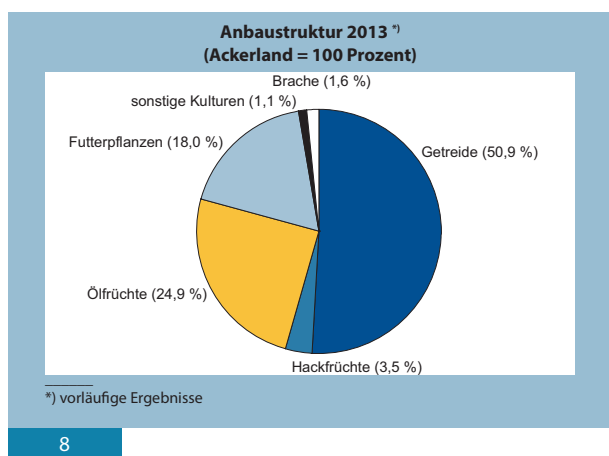
Schlehenhecke

Kaufwerte landwirtschaftlicher Grundstücke (Veräußerungsfälle ohne Gebäude und ohne Inventar)



Bodennutzung						
Merkmal	Einheit	1991	1999	2010	2012	2013 ¹⁾
Ackerland insgesamt	1 000 ha	1 011,8	1 076,7	1 083,3	1 078,0	...
darunter						
Getreide						
zusammen	1 000 ha	505,9	580,7	559,2	597,8	541,6
Weizen	%	36,8	47,4	62,6	60,6	55,6
Roggen	%	15,8	17,0	11,2	13,7	17,0
Wintergerste	%	26,5	22,5	20,5	19,4	21,8
Hackfrüchte	1 000 ha	66,9	47,8	38,7	39,2	36,7
darunter						
Kartoffeln	1 000 ha	27,4	16,3	13,9	12,8	12,0
Zuckerrüben	1 000 ha	37,0	31,2	24,6	26,2	24,5
Hülsenfrüchte	1 000 ha	2,7	27,4	6,2	4,8	4,6
Ölfrüchte	1 000 ha	135,0	223,5	252,7	200,2	264,4
darunter						
Winterraps	1 000 ha	134,1	188,2	251,9	198,2	263,1
Feldfutter	1 000 ha	174,4	97,8	194,3	209,1	191,1
darunter						
Silomais	1 000 ha	88,0	68,4	134,1	145,7	135,2
Brache	1 000 ha	114,1	82,7	25,1	18,8	16,8
Dauergrünland	1 000 ha	280,8	282,3	264,5	261,9	256,5
Obstanlagen	1 000 ha	4,3	2,2	2,3	2,5	2,6

1) vorläufige Ergebnisse

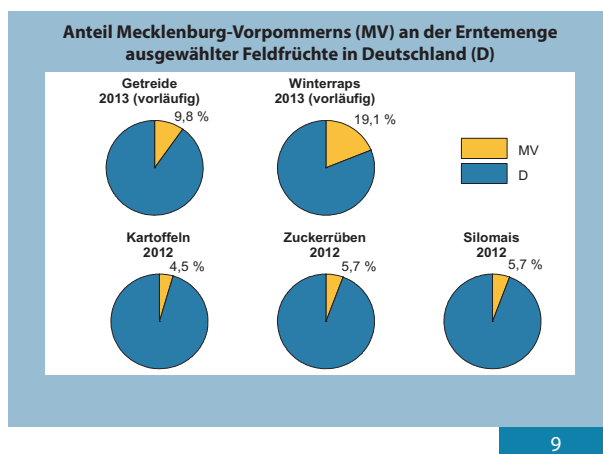


Feldwirtschaft				
Kultur	Erträge ausgewählter Feldfrüchte			
	Ertrag MV		Zum Vergleich: D	Ertrag MV
	Durchschnitt 2007 - 2012	2012	2013 ¹⁾	
	dt/ha			
Getreide	66,4	69,5	69,7	79,2
Winterweizen	72,4	74,6	74,0	85,6
Roggen	48,1	54,9	54,7	66,1
Wintergerste	67,4	69,9	64,9	79,1
Sommergerste	40,8	42,1	56,4	50,5
Hafer	38,3	42,1	52,0	49,5
Kartoffeln	360,4	373,0	447,5	360,0
Zuckerrüben	452,3	601,8	688,5	...
Winterraps	37,7	39,2	37,0	41,9
Silomais	368,6	374,1	464,3	340,0

MV = Mecklenburg-Vorpommern; D = Deutschland
 1) vorläufige Ergebnisse



Landschaft bei Güstrow



Obst, Gemüse, Sonderkulturen

2012

Der Anbau von Gemüse, Erdbeeren und anderen Garten-
gewächsen (außer Obst) hat am Ackerland einen Anteil
von 0,2 Prozent, im gesamten Bundesgebiet von 1,1 Prozent.

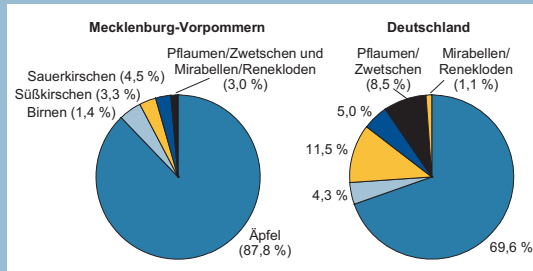
Der Marktoobstanbau von Baumobst erfolgt in 35 Betrie-
ben.

Äpfel hatten 2012 einen Anteil von 93 Prozent an der Er-
zeugung von Baumobst.

Erdbeeren auf dem Freiland wurden in 30 Betrieben auf
zusammen 552 Hektar angebaut.

Strauchbeerenobst steht in 25 Betrieben auf 605 Hektar,
mehr als die Hälfte sind Schwarze Johannisbeeren.

Baumobstfläche



Gemüseanbau auf einer Gesamtfläche von 1 775 Hektar
betreiben 66 Landwirtschafts- und Gartenbaubetriebe
unterschiedlicher Größe und Rechtsform auf dem Freiland,
28 Betriebe unter hohen begehbaren Schutzabdeckungen
einschließlich Gewächshäusern.

Größte Bedeutung hat der großflächige Anbau verschie-
dener Salate (41 Prozent des Gemüseanbaus).

Deutschlandweit bedeutender Anbau ausgewählter
Gemüsearten, hoher Anteil am Bundesergebnis bei:
Romana-Salat: 46 Prozent, Rosenkohl: 25 Prozent, Brokkoli:
18 Prozent.

Zierpflanzen werden in 40 Betrieben auf zusammen 19,9
Hektar erzeugt. 20 Baumschulen produzieren auf zusam-
men 306 Hektar für den Verkauf oder die eigene Verschulung.

Seit 2004 verfügt Mecklenburg-Vorpommern mit dem
„Stargarder Land“ über das nördlichste, aber auch kleinste
Weinbaugebiet Deutschlands.

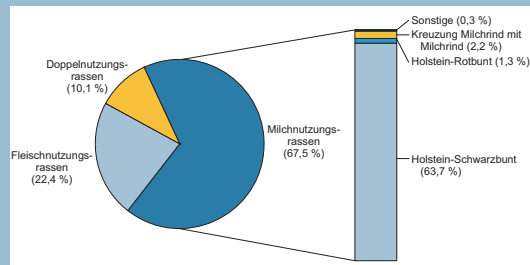
Viehbestände und tierische Erzeugung

In der Milchleistung je Kuh (2011: 8 369 kg) nimmt Mecklenburg-Vorpommern einen Spitzenplatz in Deutschland ein (2011: 7 240 kg).

Hühnereier werden zu 70 Prozent in der Freilandhaltung bzw. ökologisch erzeugt.

In 35 Prozent der Landwirtschaftsbetriebe Mecklenburg-Vorpommerns wird kein Vieh gehalten.

Rinderbestand am 3. November 2012 nach Rassen



Kühe

Schlachtmengen aus gewerblichen Schlachtungen (außer Geflügel)

Tierart	2008	2010	2011	2012
	t			
Rinder einschließlich Kälber	44 696	45 972	42 343	39 097
Schweine	44 381	42 406	47 103	47 718
Schafe, Ziegen, Pferde	453	362	277	308

Impressum

Wir danken dem Landesamt für Umwelt, Naturschutz und Geologie Mecklenburg-Vorpommern und dem Tourismusverband Mecklenburg-Vorpommern e. V. für die Bereitstellung der Fotos.

*Titelfoto, Güstrow, Schlehenhecke
Fotograf: LUNG, C. Herrmann*

*Fischland-Darß-Zingst
Fotograf: Tourismusverband MV e. V.*

*Mecklenburgische Schweiz
Fotograf: Agentur für Werbung und PR, Werk 3*

*Kühe
Fotograf: Neumann, Frank*

Falls Sie Fragen haben oder weitere Informationen wünschen, richten Sie Ihre Anfragen - schriftlich oder telefonisch - an:

Statistisches Amt
Mecklenburg-Vorpommern
Postfach 12 01 35
19018 Schwerin
Telefon: 0385 588-56044
Telefax: 0385 588-56909
Internet: www.statistik-mv.de
E-Mail: dezernat44@statistik-mv.de

© Statistisches Amt Mecklenburg-Vorpommern, Schwerin, 2013
Vervielfältigung und Verbreitung, auch auszugsweise, mit Quellenangabe gestattet.