



Gebiet

A V - 4j

## Bodenfläche nach Art der geplanten Nutzung in Mecklenburg-Vorpommern

2004

Bestell-Nr.: C1A3 2004 01

Herausgabe: 12. Juli 2006

Printausgabe: EUR 6,00

Herausgeber: Statistisches Amt Mecklenburg-Vorpommern, Lübecker Straße 287, 19059 Schwerin,  
Telefon: 0385 4801-0, Telefax: 0385 4801-4123, Internet: <http://www.statistik-mv.de>, E-Mail: [statistik.post@statistik-mv.de](mailto:statistik.post@statistik-mv.de)

Zuständiger Dezernent: Dr. Dieter Gabka, Telefon: 0385 4801-4726

© Statistisches Amt Mecklenburg-Vorpommern, Schwerin, 2006

Für nicht gewerbliche Zwecke sind Vervielfältigung und unentgeltliche Verbreitung, auch auszugsweise, mit Quellenangabe gestattet. Die Verbreitung, auch auszugsweise, über elektronische Systeme/Datenträger bedarf der vorherigen Zustimmung. Alle übrigen Rechte bleiben vorbehalten.

### Zeichenerklärungen und Abkürzungen

-	nichts vorhanden
0	weniger als die Hälfte von 1 in der letzten besetzten Stelle, jedoch mehr als nichts
.	Zahlenwert unbekannt oder geheim zu halten
...	Zahl lag bei Redaktionsschluss noch nicht vor
x	Aussage nicht sinnvoll oder Fragestellung nicht zutreffend
/	keine Angabe, da Zahlenwert nicht ausreichend genau oder nicht repräsentativ
( )	Zahl hat eingeschränkte Aussagefähigkeit
p	vorläufige Zahl
s	geschätzte Zahl
r	berichtigte Zahl

Abweichungen in den Summen erklären sich aus dem Auf- und Abrunden der Einzelwerte.

# Inhaltsverzeichnis

	<b>Seite</b>
<b>Textteil</b>	
1. Allgemeine und methodische Erläuterungen	3 - 4
1.1. Allgemeine Hinweise	3
1.2. Rechtsgrundlage	3
1.3. Zweck der Erhebung	3
1.4. Erhebungsweg	3
1.5. Erhebungsgrundlage und -merkmale	4
2. FNP-Nutzungsartenkatalog mit Erläuterungen und Zuordnungshinweisen	4 - 7
3. Anmerkungen zu den Ergebnissen	8
<b>Tabellenteil</b>	
<i>Landes- und Kreisergebnisse</i>	
1 [2.1] Bodenfläche 2004 nach Art der geplanten Nutzung und regionaler Gliederung in Mecklenburg-Vorpommern	10 - 13
2 [2.2] Anteile der Arten der geplanten Nutzung an der Bodenfläche 2004 nach regionaler Gliederung in Mecklenburg-Vorpommern	10 - 13
3 [2.5] Gemeinden, Bevölkerung, Bodenfläche nach Art der geplanten Nutzung, siedlungsstrukturellen Kreistypen und Gemeindegrößenklassen am 31.12. 2004 in Mecklenburg-Vorpommern	14 - 17
4 [2.6] Gemeinden, Bevölkerung, Bodenfläche 2000 und 2004 nach Art der geplanten Nutzung und Gemeindegrößenklassen in Mecklenburg-Vorpommern	18 - 21
<i>Gemeindeergebnisse</i>	
5 [2.1] Bodenfläche 2004 nach Art der geplanten Nutzung und regionaler Gliederung in Mecklenburg-Vorpommern	22 - 89
<b>Grafiken</b>	
Bodenfläche 2004 nach Art der geplanten Nutzung	9
Gemeinden und Bodenfläche 1996, 2000 und 2004 nach Gemeindegrößenklassen	9
Ausgewählte Nutzungsarten 1996, 2000 und 2004 in Hektar	90
<b>Anhang</b>	
Erhebungsvordruck zur Flächenerhebung 2004 (geplante Nutzung)	

# 1. Allgemeine und methodische Erläuterungen

## 1.1. Allgemeine Hinweise

Der vorliegende Statistische Bericht enthält die Ergebnisse der zum 31.12.2004 zum dritten Mal allgemein durchgeführten Erhebung der Bodenflächen Mecklenburg-Vorpommerns nach der in einem Flächennutzungsplan dargestellten Art der Nutzung (geplante Nutzung). In den Tabellen werden Ergebnisse für das Land, die Kreise und Gemeinden des Landes dargestellt. Die Ergebnisse der Flächenerhebung nach Art der tatsächlichen Nutzung sind bereits im Statistischen Bericht C193 2004 01 veröffentlicht worden.

Ein Vergleich zwischen den Ergebnissen der Flächenerhebung nach Art der tatsächlichen Nutzung und den Ergebnissen der Flächenerhebung nach Art der geplanten Nutzung ist aufgrund der unterschiedlichen Datengrundlagen (geplante Nutzung: Flächennutzungspläne, Bauleitpläne oder andere Planungsunterlagen, tatsächliche Nutzung: Liegenschaftskataster) schwierig und nur eingeschränkt möglich.

So weichen die von der jeweiligen Datenquelle geprägten Erhebungsprogramme hinsichtlich Differenzierungsgrad und Kategorienbildung sowie Definitionen und Erfassungsgrenzen deutlich voneinander ab. Einzelne Nutzungsarten (z. B. Flächen für den Gemeinbedarf, Flächen für die Ver- und Entsorgung) sind in den Planungsunterlagen häufig nur symbolhaft dargestellt, so dass es im Vergleich zur tatsächlichen Nutzung zu Untererfassungen kommt. Nutzungsarten, die bei der Flächenerhebung nach Art der tatsächlichen Nutzung nachgewiesen werden, können entsprechend den Regelungen im Baugesetzbuch bei der Flächenerhebung nach Art der geplanten Nutzung den jeweils umliegenden Nutzungsarten zugeordnet sein. Das betrifft insbesondere Anlagen im Außenbereich, Straßen ohne größere Verkehrsbedeutung sowie kleinere Wasserläufe. Dies führt zur Untererfassung bei den entsprechenden Nutzungsarten.

## 1.2. Rechtsgrundlage

Rechtsgrundlage für diese alle vier Jahre durchzuführende Erhebung ist das Gesetz über Agrarstatistiken (Agrarstatistikgesetz - AgrStatG) in der Fassung der Bekanntmachung vom 8. August 2002 (BGBl. I S. 3118) in Verbindung mit dem Gesetz über die Statistik für Bundeszwecke (Bundesstatistikgesetz - BStatG) vom 22. Januar 1987 (BGBl. I S. 462, 565), zuletzt geändert durch Artikel 16 des Gesetzes vom 21. August 2002 (BGBl. I S. 3322).

Erhoben werden die Angaben zu § 4 Abs. 1 Nr. 1 Buchstabe b des AgrStatG. Die Auskunftspflicht ergibt sich aus § 93 Abs. 2 Nr. 2 des AgrStatG in Verbindung mit § 15 BStatG.

## 1.3. Zweck der Erhebung

Umwelt-, Raumordnungs- und Städtebaupolitik des Bundes und der Länder, die zunehmenden Bedürfnisse der Landschafts- und Verkehrsplanung sowie Regional- und kommunale Gemeindeentwicklungsplanung erfordern zur Erfüllung ihrer Aufgaben differenzierte Angaben über Art und Umfang der tatsächlichen und der geplanten Nutzung aller Bodenflächen (Flächenerhebung). Die Angaben dienen räumlich umfassenden Planungen (z. B. der Bauleitplanung und der Landschaftsplanung) wie auch sektoralen Fachplanungen mit Raumbezug (z. B. der Verkehrs-, Grünflächen-, Ver- und Entsorgungs- oder Agrarstrukturplanung).

Die Planungen wie auch die ihnen zugrunde liegenden Bestandsbeurteilungen müssen zwei grundsätzlichen Anliegen Rechnung tragen:

- der Sicherung einer angemessenen Versorgung der Bevölkerung mit Flächen und Einrichtungen für die Befriedigung allgemeiner Lebensbedürfnisse (z. B. Ausweisung von Wohnbau- und Arbeitsstättenflächen, Erholungsflächen, Flächen für technische und soziale Infrastruktureinrichtungen),
- dem Schutz der nur begrenzt verfügbaren Ressource Boden unter ökologischen, ökonomischen und sozialen Aspekten vor einer übermäßigen, umweltgefährdenden Beanspruchung.

## 1.4. Erhebungsweg

Die Flächenerhebung nach Art der geplanten Nutzung ist eine dezentrale Statistik. Grundsätzlich heißt das, die auskunftspflichtigen Gemeinden als Träger der Bauleitplanung, für die gemeindefreien Gebiete die nach Landesrecht zuständigen Verwaltungsbehörden liefern die Daten an das Statistische Amt. In Mecklenburg-Vorpommern erfolgte das in sehr enger Zusammenarbeit zwischen den Gemeinden und den zuständigen Verwaltungsämtern. Für einige Gemeinden erledigten die erforderlichen Arbeiten auch private Planungsbüros. Einige Gemeinden haben die Angaben direkt aus den Katasterunterlagen entnommen; die Aussagekraft dieser Angaben war mitunter eingeschränkt und führte zu Fehlern, die aber weitestgehend neben vielen anderen Problemen im Statistischen Amt geklärt werden konnten.

Analog zur Flächenerhebung nach Art der tatsächlichen Nutzung werden auch bei der geplanten Nutzung alle geplanten Flächennutzungen der Gemeinde zugerechnet, in der sie liegen (Belegenheitsprinzip).

## 1.5. Erhebungsgrundlage und -merkmale

Die Erhebungsgrundlage für die Erfassung der geplanten Bodennutzung stellen die im Rahmen der Bauleitplanungen von den Gemeinden aufzustellenden Flächennutzungspläne dar. Nach § 5 (1) des Baugesetzbuches sind in den Flächennutzungsplänen „ für das ganze Gemeindegebiet die sich aus der beabsichtigten städtebaulichen Entwicklung ergebende Art der Bodennutzung nach den voraussehbaren Bedürfnissen der Gemeinde in den Grundzügen darzustellen“.

Verfügen die auskunftspflichtigen Gemeinden nicht über einen rechtswirksamen bzw. das gesamte Gemeindegebiet abdeckenden Flächennutzungsplan, werden sonstige Bauleitplanungsunterlagen bzw. eine auf der Grundlage der tatsächlichen Bodennutzung aufbauende Flächennutzungsplan-Simulation als Erhebungsgrundlage verwendet.

Erhebungsmerkmale sind die Bodenflächen nach der in einem Flächennutzungsplan dargestellten Art der (geplanten) Nutzung. Basis einer bundesweit verbindlichen Klassifikation der geplanten Bodennutzung bildet ein aus der Planzeichenverordnung entwickelter Erhebungskatalog. Der Erhebungsvordruck und der vollständige Nutzungsartenkatalog mit den Definitionen der Nutzungsarten sind in diesem Statistischen Bericht enthalten.

Das Erhebungsprogramm beschränkt sich auf die Erfassung der Primärnutzungen. Im Flächennutzungsplan nachrichtlich enthaltene überlagernde Sekundärnutzungen, wie z. B. die Festsetzung eines forstwirtschaftlichen Waldgebietes als Landschaftsschutzgebiet (Sekundärnutzung), werden nicht erfasst.

## 2. FNP-Nutzungsartenkatalog mit Erläuterungen und Zuordnungshinweisen

Code-Nummer	Nutzungsart
<b>100</b>	<b>Bauflächen</b> Darstellungen gemäß § 5 Abs. 2 Nr. 1 in Verbindung mit § 9 Abs. 1 Nr. 1 BauGB, §§ 1 - 11 BauNVO (Summenposition 110 - 130 und 160)
<b>110</b>	<b>Wohnbauflächen</b> Darstellungen gemäß § 5 Abs. 2 Nr. 1 BauGB a) in Verbindung mit § 1 Abs. 1 Nr. 1 BauNVO als Wohnbauflächen (Nr. 1.1 PlanzV) und/oder b) in Verbindung mit § 1 Abs. 2 Nr. 1 - 4 sowie §§ 2 - 4a BauNVO als Kleinsiedlungsgebiete (Nr. 1.1.1 PlanzV) Reine Wohngebiete (Nr. 1.1.2 PlanzV) Allgemeine Wohngebiete (Nr. 1.1.3 PlanzV) Besondere Wohngebiete (Nr. 1.1.4. PlanzV)
<b>120</b>	<b>Gemischte Bauflächen</b> Darstellungen gemäß § 5 Abs. 2 Nr. 1 BauGB a) in Verbindung mit § 1 Abs. 1 Nr. 2 BauNVO als Gemischte Bauflächen (Nr. 1.2 PlanzV) b) in Verbindung mit § 1 Abs. 2 Nr. 5 - 7 sowie §§ 5 - 7 BauNVO als Dorfgebiete (Nr. 1.2.1 PlanzV) Mischgebiete (Nr. 1.2.2 PlanzV) Kerngebiete (Nr. 1.2.3 PlanzV)
<b>130</b>	<b>Gewerbliche Bauflächen</b> Darstellungen gemäß § 5 Abs. 2 Nr. 1 BauGB a) in Verbindung mit § 1 Abs. 1 Nr. 3 BauNVO als Gewerbliche Baufläche (Nr. 1.3 PlanzV) b) in Verbindung mit § 1 Abs. 2 Nr. 8 und 9 sowie §§ 8 und 9 BauNVO als Gewerbegebiete (Nr. 1.3.1 PlanzV) Industriegebiete (Nr. 1.3.2 PlanzV)
<b>160</b>	<b>Sonderbauflächen</b> Darstellungen gemäß § 5 Abs. 2 Nr. 1 BauGB in Verbindung mit § 1 Abs. 1 Nr. 4 und Abs. 2 Nr. 10 sowie den §§ 10 und 11 BauNVO

### Anmerkung 1 zu Sonderbauflächen:

Soweit bei den Sonderbauflächen nicht nach Sondergebieten, die der Erholung dienen (§ 10 BauNVO) und Sonstigen Sondergebieten (§ 11 BauNVO) unterschieden worden ist, sondern lediglich Darstellungen als Sonderbauflächen [S] (§ 1 Abs.1 Nr. 4 BauNVO) oder als Sondergebiete [SO ohne weitere Kennzeichnung der Zweckbestimmung] (§ 1 Abs. 2 Nr. 10 Bau NVO) erfolgten, kann aus örtlicher Kenntnis eine Zuordnung der betreffenden Flächen zu den Nutzungsarten 161 bzw. 162 vorgenommen werden.

Anmerkung 2 zu Sonderbauflächen:

Kasernengelände und sonstige vorwiegend baulich geprägte Flächen des Militärs (entsprechend auch der Polizei) sollten, auch wenn sie ggf. als Gemeinbedarfsflächen gemäß Kartenerlass des Bundesministeriums der Verteidigung dargestellt sind, der Nutzungsart 160 Sonderbauflächen zugeordnet werden.

Anmerkung 3 zu Sonderbauflächen:

Militärisches Übungsgelände und Militärflugplätze sowie sonstige nicht überwiegend baulich geprägte Flächen wie z. B. botanische oder zoologische Gärten (soweit nicht als Grünflächen dargestellt) sollten, auch wenn sie als Sonderbaufläche Bund o. Ä. dargestellt sind, der Nutzungsart 900 Sonstige Flächen zugeordnet werden.

**161 Sondergebiete Erholung**

Darstellungen gemäß § 5 Abs. 2 Nr. 1 BauGB in Verbindung mit § 10 BauNVO als Sondergebiete, die der Erholung dienen (Nr. 1.4.1 PlanzV)

**162 Sonstige Sondergebiete**

Darstellungen gemäß § 5 Abs. 2 Nr. 1 BauGB in Verbindung mit § 11 BauNVO als Sonstige Sondergebiete (Nr. 1.4.2 PlanzV)

**200**

**Flächen für den Gemeinbedarf**

Darstellungen gemäß § 5 Abs. 2 Nr. 2 BauGB als Einrichtungen und Anlagen zur Versorgung mit Gütern und Dienstleistungen des öffentlichen und privaten Bereichs, Flächen für den Gemeinbedarf, Flächen für Sport- und Spielanlagen (Nr. 4 PlanzV)

Anmerkung zu Flächen für den Gemeinbedarf:

Zu erfassen sind nur die Flächendarstellungen. Einrichtungen und Anlagen, die lediglich durch Symbole zur Kennzeichnung der Lage und der Zweckbestimmung im Sinne der Nr. 4 PlanzV dargestellt sind, sind nicht zu berücksichtigen. Ihre Flächen werden bei der jeweils umliegenden Nutzungsart mit erfasst.

**300**

**Flächen für den überörtlichen Verkehr und für die örtlichen Hauptverkehrszüge**

Darstellungen gemäß § 5 Abs. 2 Nr. 3 BauGB (Nr. 5 PlanzV)  
(Summenposition 310 und 330 - 340)

**310**

**Flächen für den Straßenverkehr**

(Nr. 5.1.1, 5.1.2 und 5.1.3 PlanzV)

Anmerkung zu Flächen für den Straßenverkehr:

Wohn- und Erschließungsstraßen, Spielstraßen, Fußgängerbereiche o. Ä., auch wenn sie ggf. gesondert dargestellt sind, sind nicht zu berücksichtigen. Diese Flächen werden bei der jeweils umliegenden Nutzungsart mit erfasst, desgleichen lediglich in Aussicht genommene Verkehrsstraßen, für die zum Zeitpunkt der Erfassung noch kein Planfeststellungsverfahren aufgenommen worden ist.

**311 Flächen für den ruhenden Verkehr**

(Nr. 5.1.3 PlanzV)

Anmerkung zu den Flächen für den ruhenden Verkehr:

Zu erfassen sind nur die Flächendarstellungen. Parkplätze, die lediglich durch Symbole zur Kennzeichnung der Lage und der Zweckbestimmung im Sinne der Nr. 5.1.3 PlanzV dargestellt sind, werden bei der jeweils umliegenden Nutzung mit erfasst.

**330**

**Flächen für Bahnanlagen**

(Nr. 5.2.1 PlanzV)

**340**

**Flächen für den Luftverkehr**

(Nr. 5.4 PlanzV)

Anmerkung zu Flächen für den Luftverkehr:

Den Flächen für den Luftverkehr ist jeweils die gesamte nach Nr. 5.4 PlanzV umgrenzte Fläche zuzurechnen, auch wenn ggf. innerhalb der Umgrenzung andere Nutzungsarten dargestellt sind.

400

### **Flächen für die Ver- und Entsorgung**

Darstellungen gemäß § 5 Abs. 2 Nr. 4 und § 9 Abs. 1 Nr. 12 und 14 BauGB als Flächen für Versorgungsanlagen, für die Abfallentsorgung und Abwasserbeseitigung sowie für Ablagerungen (Nr. 7 PlanzV)

#### Anmerkung 1 zu Flächen für die Ver- und Entsorgung:

Zu erfassen sind nur die Flächendarstellungen. Flächen für Versorgungsanlagen, für die Verwertung oder Beseitigung von Abwasser und festen Abfallstoffen sowie für Ablagerungen, die lediglich durch Symbole zur Kennzeichnung der Lage und der Zweckbestimmung nach Nr. 7 PlanzV dargestellt sind, sind nicht zu berücksichtigen. Ihre Flächen werden bei der jeweils umliegenden Nutzungsart mit erfasst.

#### Anmerkung 2 zu Flächen für die Ver- und Entsorgung:

Flächen für Hauptversorgungs- und Hauptabwasserleitungen, die nach Nr. 8 PlanzV dargestellt sind, sind generell nicht zu berücksichtigen. Ihre Flächen werden bei der jeweils umliegenden Nutzungsart mit erfasst.

500

### **Grünflächen**

Darstellungen gemäß § 5 Abs. 2 Nr. 5 und § 9 Abs. 1 Nr. 15 BauGB und § 5 Abs. 2 Nr. 5 und § 9 Abs. 1 Nr. 8 BBauG (Nr. 9. PlanzV) (Summenposition 510 - 540 und 590)

510

#### **Parkanlagen**

(Nr. 9 PlanzV mit der Zweckbestimmung Parkanlage)

520

#### **Dauerkleingärten**

(Nr. 9 PlanzV mit der Zweckbestimmung Dauerkleingärten)

530

#### **Sportplätze**

(Nr. 9 PlanzV mit der Zweckbestimmung Sportplatz)

540

#### **Friedhöfe**

(Nr. 9 PlanzV mit der Zweckbestimmung Friedhof)

590

#### **Sonstige Grünfläche**

(Nr. 9 PlanzV mit der Zweckbestimmung Spielplatz, Zeltplatz, Freibad)

#### Anmerkung 1 zu Grünflächen:

Der Nutzungsart 590 Sonstige Grünflächen sind auch die Grünflächen zuzuordnen, die lediglich durch Flächen-signatur ohne weiteres Zweckbestimmungssymbol dargestellt sind.

#### Anmerkung 2 zu Grünflächen:

Der Nutzungsart 590 Sonstige Grünflächen sind auch die Nutzungsarten 510 - 540 zuzuordnen, sofern diese Nutzungsarten nicht gegeneinander abgegrenzt sind (Mischlage verschiedener Grünflächennutzungen) und eindeutige Flächenermittlungen ermöglichen.

600

### **Flächen für die Land- und Forstwirtschaft**

Darstellungen gemäß § 5 Abs. 2 Nr. 9 und § 9 Abs. 1 Nr. 18 BauGB Nr.12 PlanzV) (Summenposition 610 und 620)

610

#### **Flächen für die Landwirtschaft**

(Nr. 12.1 PlanzV)

620

#### **Flächen für die Forstwirtschaft/Wald**

(Nr. 12.2 PlanzV)

700

### **Wasserflächen**

Darstellungen gemäß § 5 Abs. 2 Nr. 7 und § 9 Abs. 1 Nr. 16 BauGB (Nr.10.1 PlanzV)

#### Anmerkung zu Wasserflächen:

Zu erfassen sind die nach Nr. 10.1 PlanzV dargestellten Wasserflächen.

Nach Nr. 10.2 PlanzV umgrenzte Flächen für die Wasserwirtschaft, den Hochwasserschutz und die Regelung des Wasserabflusses (insbesondere Hochwasserrückhaltebecken) sowie Flächen mit wasserrechtlichen Festsetzungen gemäß Nr. 10.3 PlanzV sind den übrigen Nutzungsarten gemäß Einzelzweckbestimmung (z. B. Grünflächen, Flächen für die Landwirtschaft) zuzuordnen.

800

### **Flächen für Aufschüttungen und Abgrabungen**

Darstellungen gemäß § 5 Abs. 2 Nr. 8 und § 9 Abs. 1 Nr. 17 BauGB als Flächen für Aufschüttungen, Abgrabungen oder für die Gewinnung von Bodenschätzen (Nr.11 PlanzV)

#### Anmerkung zu Flächen für Aufschüttungen und Abgrabungen:

Den Flächen für Aufschüttungen und Abgrabungen ist jeweils die gesamte nach Nr.11.1 und 11.2 PlanzV umgrenzte Fläche zuzurechnen, auch wenn ggf. innerhalb der Umgrenzung andere Nutzungsarten dargestellt sind.

900

### **Sonstige Flächen**

Darstellungen gemäß § 5 Abs. 2 Nr. 10 und § 9 Abs. 1 Nr. 20 BauGB und Sonderdarstellungen

#### Anmerkung 1 zu Sonstige Flächen:

Darstellungen militärischer, nicht überwiegend baulich geprägter Flächen (Militärübungsgelände und Militärflugplätze) und anderer nicht überwiegend baulich geprägter Flächen, wie z. B. botanische oder zoologische Gärten (soweit nicht als Grünfläche dargestellt), ferner Haupt- und Hochwasserdeiche, Schutzdünen und Deichvorland mit speziell zugewiesener Schutzfunktion sollten, auch wenn sie als Sonderbaufläche Bund o. Ä. dargestellt sind, der Nutzungsart 900 Sonstige Flächen zugeordnet werden.

#### Anmerkung 2 zu Sonstigen Flächen:

Militärisch genutzte Flächen werden in den FNP unterschiedlich dargestellt, z. T. - gemäß Kartenerlass des BMVg - als Flächen für den Gemeinbedarf, z. T. - gemäß BauNVO - als Sonderbauflächen oder Sondergebiete ohne und mit Zweckbestimmung (i.d.R. SO Bund). Soweit es sich hierbei um überwiegend baulich geprägte Flächen (z. B. Kasernengelände) handelt, sollten diese nicht der Nutzungsart 900, sondern der Nutzungsart 160 Sonderbauflächen zugeordnet werden.

#### Anmerkung 3 zu Sonstige Flächen:

Soweit Sonderfreiflächen nur umgrenzt sind, ist dieser Nutzungsart dennoch die gesamte umgrenzte Fläche zuzuordnen, auch wenn ggf. innerhalb der Umgrenzung andere Nutzungsarten dargestellt sind, und als Sonstige Flächen abzurechnen.

910

### **Ausgleichsflächen für Baumaßnahmen**

Darstellungen gemäß § 5 Abs. 2 Nr. 10 und § 9 Abs. 1 Nr. 20 BauGB (Nr. 13.1. PlanV)

#### Anmerkung zu Ausgleichsflächen für Baumaßnahmen:

Der Nutzungsart 910 Ausgleichsflächen für Baumaßnahmen (Flächen für Maßnahmen zum Schutz, zur Pflege und zur Entwicklung von Boden, Natur und Landschaft) sind nur die Flächen zuzuordnen, die ausschließlich auf der Grundlage der Bestimmungen des BauGB im Sinne des § 5 Abs. 2 Nr. 10 und § 9 Abs. 1 Nr. 20 BauGB dargestellt sind.

Die Flächen sind den sonst jeweils ausschließlichen Flächendarstellungen wie z. B. Bauflächen, überörtlichen Verkehrsflächen, Grünflächen u. Ä. (siehe § 5 Abs. 2 Nr. 1 – 9 BauGB) gleichgestellt. Es handelt sich hierbei ausschließlich um Flächen für Maßnahmen zum Schutz, zur Pflege und zur Entwicklung von Boden, Natur und Landschaft, die von den Gemeinden für Ausgleichs- und Ersatzmaßnahmen, insbesondere im Zusammenhang mit baulichen Vorhaben, vorgehalten werden (gemeint sind nicht Flächen, die für diese Maßnahmen prinzipiell geeignet sind, sondern solche, die für diese Zwecke tatsächlich vorgesehen sind).

Nicht hierzu zählen Flächen, die nach anderen gesetzlichen Vorschriften (z. B. nach dem Naturschutzrecht) festgesetzt sind. Naturschutzgebiete, Landschaftsschutzgebiete, Naturparks u. ähnliche naturschutzrechtliche Festsetzungen sind in den Ausgangsmaterialien nur nachrichtlich enthalten und werden nicht erfasst.

### 3. Anmerkungen zu den Ergebnissen

Nach den vorliegenden Ergebnissen beabsichtigen die Gemeinden vor allem Flächen für Hauptverkehrs-Trassen und damit verbundene Ausgleichsmaßnahmen in den kommenden Jahren zu erweitern. Dieser künftige Flächenverbrauch geht hauptsächlich zu Lasten der Landwirtschaft. Kaum vergrößert hingegen werden Flächen, die für Bautätigkeiten im Wohn- und Gewerbebereich vorgesehen sind.

Planungsvorhaben für den überörtlichen Verkehr und die örtlichen Hauptverkehrswege meldeten einen um mehr als 5 Prozent höheren Flächenbedarf als noch vier Jahre zuvor an. Dieser nimmt nunmehr 2,1 Prozent der Landesfläche ein. Dabei handelt es sich u. a. um die Komplettierung bereits bestehender Autobahnen einschließlich ihrer Zubringer und Nebenanlagen sowie weitere Ortsumgehungen. Geplante Flächen für Bebauungsgebiete, die sich in den 90er Jahren rasch erweiterten, nahmen mit 97 300 Hektar einen Anteil von 4,2 Prozent an der Gesamtbodenfläche des Landes ein. Gegenüber 2000 stagniert ihre Ausdehnung nahezu (96 300 Hektar).

Sonstige Flächen, dazu zählen auch so genannte Ausgleichsflächen, beispielsweise für den Straßenbau, aber auch Flächen für den Hochwasserschutz, nahmen nach ihrer geplanten Ausdehnung in den vergangenen Jahren um 16 Prozent zu und beanspruchen mit 36 800 Hektar 1,6 Prozent der Bodenfläche. Auf ebenfalls 1,6 Prozent beläuft sich der Anteil der Grünflächen, das sind vor allem Parkanlagen, Kleingärten und Sportplätze.

Flächenplanungen für Baumaßnahmen im weitesten Sinne greifen vorwiegend auf Flächen zurück, die bisher der Landwirtschaft dienen. Während die für die Landwirtschaft geplanten Flächen 1996 landesweit 1 503 500 Hektar einnahmen, waren es 2004 noch 1 471 200 Hektar. Der Anteil an der Gesamtbodenfläche verringerte sich auf 63,4 Prozent. Nicht davon betroffen sind Waldflächen, die im gleichen Zeitraum nach den Flächennutzungsplänen geringfügig um 0,2 Prozentpunkte auf 495 200 Hektar (21,4 Prozent der Bodenfläche) erweitert wurden.

Eine Besonderheit Mecklenburg-Vorpommerns ist die planmäßige Vergrößerung der unter Aufsicht der Kommunen stehenden Wasserfläche, allein zwischen 1996 und 2004 um 4 600 Hektar bzw. 3,9 Prozent. Dabei handelt es sich ausschließlich um die so genannte Inkommunalisierung von Wasserflächen der Ostsee, vor allem im Strelasund, um die Bewirtschaftung von Küstengewässern, besonders im Bereich der Seebrücken, den Kommunen zu übertragen.

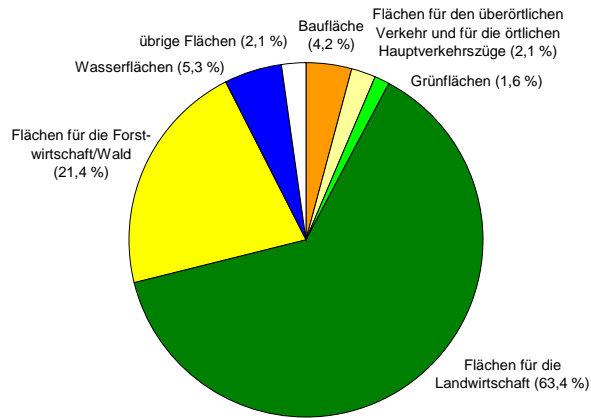
#### Bodenflächen 1996, 2000 und 2004 nach Art der geplanten Nutzung in Mecklenburg-Vorpommern nach Nutzungsarten

Nutzungsart	Fläche 1996	Anteil an der Bodenfläche insgesamt	Fläche 2000	Anteil an der Bodenfläche insgesamt	Fläche 2004	Anteil an der Bodenfläche insgesamt
	ha	%	ha	%	ha	%
Bauflächen .....	93 787	4,0	96 337	4,2	97 311	4,2
Flächen für den Gemeinbedarf.....	2 279	0,1	2 276	0,1	2 223	0,1
Flächen für den überörtlichen Verkehr und für die örtlichen Hauptverkehrszüge .....	44 181	1,9	46 038	2,0	48 426	2,1
Flächen für die Ver- und Entsorgung .....	1 711	0,1	2 119	0,1	2 284	0,1
Grünflächen.....	31 510	1,4	36 245	1,6	36 417	1,6
Flächen für die Land- und Forstwirtschaft .....	1 994 162	86,1	1 975 193	85,2	1 966 448	84,8
davon						
Flächen für die Landwirtschaft .....	1 503 469	64,9	1 482 142	64,0	1 471 233	63,4
Flächen für die Forstwirtschaft/Wald.....	490 693	21,2	493 051	21,3	495 215	21,4
Wasserflächen .....	117 783	5,1	119 825	5,2	122 341	5,3
Flächen für Aufschüttungen und Abgrabungen.....	5 837	0,3	7 439	0,3	7 069	0,3
Sonstige Flächen .....	25 749	1,1	31 697	1,4	36 791	1,6
<b>Bodenfläche insgesamt.....</b>	<b>2 316 999</b>	<b>100</b>	<b>2 317 169</b>	<b>100</b>	<b>2 319 310 <sup>1)</sup></b>	<b>100</b>

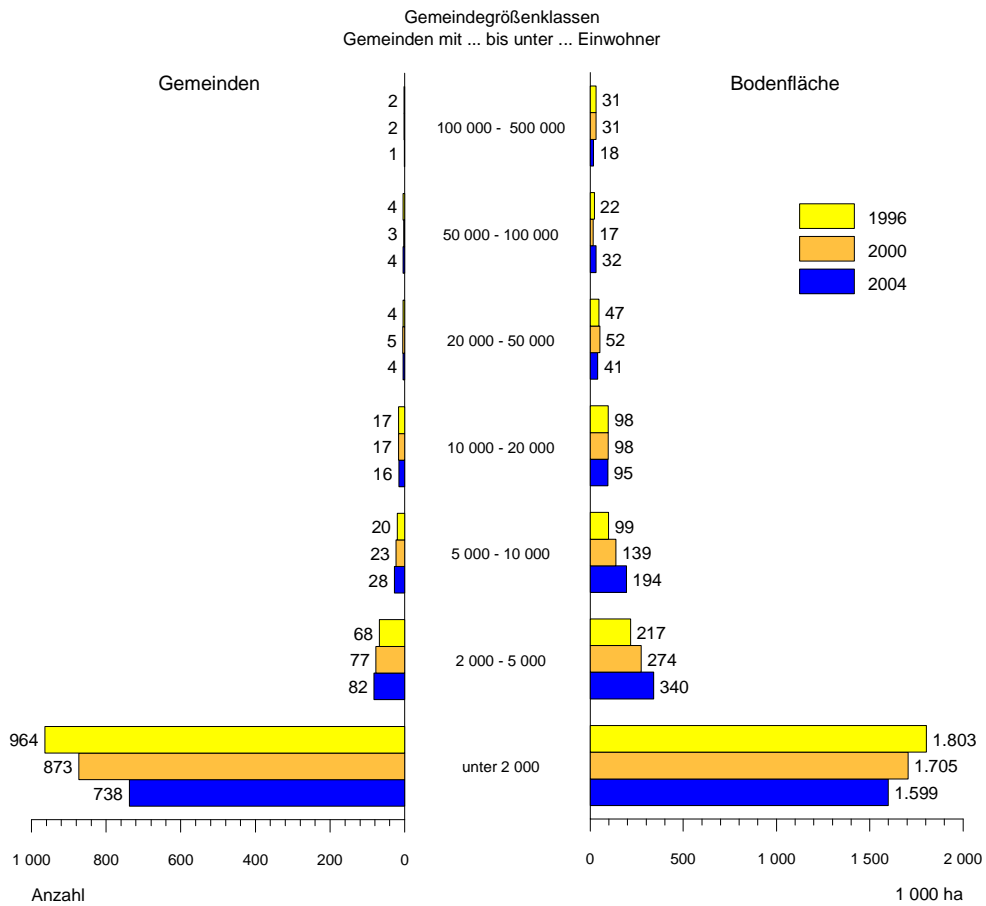
1) Größere Abweichung zu 2000 und zur tatsächlichen Nutzung 2004 u. a. durch Inkommunalisierung von Wasserflächen (1 493 ha) des Strelasunds



## Bodenfläche 2004 nach Art der geplanten Nutzung



## Gemeinden und Bodenfläche 1996, 2000 und 2004 nach Gemeindegrößenklassen



## 1 [2.1] Bodenfläche 2004 nach Art der geplanten Nutzung in

Schlüsselnummer	Regionale Gliederung	Bodenfläche insgesamt (999)	Da				
			Bau				
			zu- sammen (100)	da			
				Wohnbau- flächen (110)	Gemischte Bauflächen (120)	Gewerb- liche Bauflächen (130)	Sonder- bauflächen (160)
130 01	Greifswald .....	5 047	1 662	925	147	418	173
130 02	Neubrandenburg .....	8 566	1 928	806	157	659	306
130 03	Rostock .....	18 107	5 016	2 554	274	932	1 256
130 04	Schwerin .....	13 046	3 154	1 607	417	582	549
130 05	Stralsund .....	5 379	1 378	767	162	326	124
130 06	Wismar .....	4 163	1 432	683	98	475	176
130 51	Bad Doberan .....	136 199	7 536	3 234	1 937	1 189	1 176
130 52	Demmin .....	192 147	6 744	2 150	2 488	1 503	603
130 53	Güstrow .....	205 779	6 313	2 304	1 879	1 546	583
130 54	Ludwigslust .....	251 692	8 366	3 959	1 411	2 498	497
130 55	Mecklenburg-Strelitz .....	208 951	6 423	2 469	1 566	946	1 442
130 56	Müritz .....	171 332	5 274	2 019	1 302	1 090	864
130 57	Nordvorpommern .....	217 098	8 689	3 992	1 807	1 288	1 603
130 58	Nordwestmecklenburg .....	207 563	8 687	4 383	1 785	1 247	1 272
130 59	Ostvorpommern .....	191 068	7 724	3 241	2 072	1 199	1 212
130 60	Parchim .....	223 285	6 990	2 902	2 067	1 311	710
130 61	Rügen .....	97 461	4 929	1 702	1 035	927	1 265
130 62	Uecker-Randow .....	162 425	5 065	2 356	1 313	852	543
<b>13</b>	<b>Mecklenburg-Vorpommern..</b>	<b>2 319 310</b>	<b>97 311</b>	<b>42 053</b>	<b>21 918</b>	<b>18 988</b>	<b>14 352</b>

\*) Stichtag 31.12.2004

1) Summe der Davon-Positionen kann aufgrund fehlender Zuordnung durch die Auskunftspflichtigen kleiner als die übergeordnete Position sein.

## 2 [2.2] Anteile der Arten der geplanten Nutzung an der Bodenfläche

Schlüsselnummer	Regionale Gliederung	Bodenfläche insgesamt (999)	Da				
			Bau				
			zu- sammen (100)	da			
				Wohnbau- flächen (110)	Gemischte Bauflächen (120)	Gewerb- liche Bauflächen (130)	Sonder- bauflächen (160)
130 01	Greifswald .....	5 047	32,9	18,3	2,9	8,3	3,4
130 02	Neubrandenburg .....	8 566	22,5	9,4	1,8	7,7	3,6
130 03	Rostock .....	18 107	27,7	14,1	1,5	5,1	6,9
130 04	Schwerin .....	13 046	24,2	12,3	3,2	4,5	4,2
130 05	Stralsund .....	5 379	25,6	14,3	3,0	6,1	2,3
130 06	Wismar .....	4 163	34,4	16,4	2,3	11,4	4,2
130 51	Bad Doberan .....	136 199	5,5	2,4	1,4	0,9	0,9
130 52	Demmin .....	192 147	3,5	1,1	1,3	0,8	0,3
130 53	Güstrow .....	205 779	3,1	1,1	0,9	0,8	0,3
130 54	Ludwigslust .....	251 692	3,3	1,6	0,6	1,0	0,2
130 55	Mecklenburg-Strelitz .....	208 951	3,1	1,2	0,7	0,5	0,7
130 56	Müritz .....	171 332	3,1	1,2	0,8	0,6	0,5
130 57	Nordvorpommern .....	217 098	4,0	1,8	0,8	0,6	0,7
130 58	Nordwestmecklenburg .....	207 563	4,2	2,1	0,9	0,6	0,6
130 59	Ostvorpommern .....	191 068	4,0	1,7	1,1	0,6	0,6
130 60	Parchim .....	223 285	3,1	1,3	0,9	0,6	0,3
130 61	Rügen .....	97 461	5,1	1,7	1,1	1,0	1,3
130 62	Uecker-Randow .....	162 425	3,1	1,5	0,8	0,5	0,3
<b>13</b>	<b>Mecklenburg-Vorpommern..</b>	<b>2 319 310</b>	<b>4,2</b>	<b>1,8</b>	<b>0,9</b>	<b>0,8</b>	<b>0,6</b>

\*) Stichtag 31.12.2004

1) Summe der Davon-Positionen kann aufgrund fehlender Zuordnung durch die Auskunftspflichtigen kleiner als die übergeordnete Position sein.

**und regionaler Gliederung in Mecklenburg-Vorpommern \*)**  
**Hektar**

von		Flächen für den Gemein- bedarf	Flächen für den überörtlichen Verkehr und für die örtlichen Hauptverkehrszüge					Schlüssel- nummer
flächen			zusammen	davon				
von				Flächen für den Straßen- verkehr	darunter Flächen für den ruhen- den Verkehr	Flächen für Bahn- anlagen	Flächen für den Luft- verkehr	
davon								
Sonder- gebiete Erholung <sup>1)</sup>	Sonstige Sonder- gebiete <sup>1)</sup>	(200)	(300)	(310)	(311)	(330)	(340)	
(161)	(162)	(200)	(300)	(310)	(311)	(330)	(340)	
4	169	39	88	78	5	10	0	130 01
57	249	61	214	203	9	11	0	130 02
74	1 182	117	558	261	31	297	0	130 03
0	0	146	348	323	0	25	0	130 04
5	119	90	189	144	3	45	0	130 05
14	162	0	90	59	5	20	10	130 06
238	738	132	2 476	2 041	56	367	68	130 51
180	405	102	3 906	3 564	19	271	71	130 52
212	369	222	5 510	4 097	37	588	825	130 53
160	324	148	6 090	5 411	26	621	58	130 54
628	814	146	4 156	3 362	13	507	287	130 55
449	388	51	4 620	2 940	10	345	1 335	130 56
468	917	188	3 420	2 870	39	345	205	130 57
382	722	181	3 478	3 075	107	377	25	130 58
483	636	185	4 045	2 941	52	452	652	130 59
287	414	122	4 701	3 962	29	367	372	130 60
781	484	127	1 945	1 629	63	288	28	130 61
251	288	166	2 593	2 170	15	350	72	130 62
<b>4 673</b>	<b>8 380</b>	<b>2 223</b>	<b>48 426</b>	<b>39 131</b>	<b>519</b>	<b>5 287</b>	<b>4 009</b>	<b>13</b>

**2004 nach regionaler Gliederung in Mecklenburg-Vorpommern \*)**

von		Flächen für den Gemein- bedarf	Flächen für den überörtlichen Verkehr und für die örtlichen Hauptverkehrszüge					Schlüssel- nummer
flächen			zusammen	davon				
von				Flächen für den Straßen- verkehr	darunter Flächen für den ruhen- den Verkehr	Flächen für Bahn- anlagen	Flächen für den Luft- verkehr	
davon								
Sonder- gebiete Erholung <sup>1)</sup>	Sonstige Sonder- gebiete <sup>1)</sup>	(200)	(300)	(310)	(311)	(330)	(340)	
(161)	(162)	(200)	(300)	(310)	(311)	(330)	(340)	
Gesamtfläche in %								
0,1	3,3	0,8	1,8	1,6	0,1	0,2	0,0	130 01
0,7	2,9	0,7	2,5	2,4	0,1	0,1	0,0	130 02
0,4	6,5	0,6	3,1	1,4	0,2	1,6	0,0	130 03
0,0	0,0	1,1	2,7	2,5	0,0	0,2	0,0	130 04
0,1	2,2	1,7	3,5	2,7	0,1	0,8	0,0	130 05
0,3	3,9	0,0	2,2	1,4	0,1	0,5	0,2	130 06
0,2	0,5	0,1	1,8	1,5	0,0	0,3	0,0	130 51
0,1	0,2	0,1	2,0	1,9	0,0	0,1	0,0	130 52
0,1	0,2	0,1	2,7	2,0	0,0	0,3	0,4	130 53
0,1	0,1	0,1	2,4	2,1	0,0	0,2	0,0	130 54
0,3	0,4	0,1	2,0	1,6	0,0	0,2	0,1	130 55
0,3	0,2	0,0	2,7	1,7	0,0	0,2	0,8	130 56
0,2	0,4	0,1	1,6	1,3	0,0	0,2	0,1	130 57
0,2	0,3	0,1	1,7	1,5	0,1	0,2	0,0	130 58
0,3	0,3	0,1	2,1	1,5	0,0	0,2	0,3	130 59
0,1	0,2	0,1	2,1	1,8	0,0	0,2	0,2	130 60
0,8	0,5	0,1	2,0	1,7	0,1	0,3	0,0	130 61
0,2	0,2	0,1	1,6	1,3	0,0	0,2	0,0	130 62
<b>0,2</b>	<b>0,4</b>	<b>0,1</b>	<b>2,1</b>	<b>1,7</b>	<b>0,0</b>	<b>0,2</b>	<b>0,2</b>	<b>13</b>

## Noch: 1 [2.1] Bodenfläche 2004 nach Art der geplanten Nutzung in

Schlüsselnummer	Regionale Gliederung	Bodenfläche insgesamt	Da				
			Flächen für die Ver- und Entsorgung	Grün			
				zu- sammen	da		
					Park- anlagen <sup>1)</sup>	Dauerklein- gärten <sup>1)</sup>	Sport- plätze <sup>1)</sup>
(999)	(400)	(500)	(510)	(520)	(530)		
130 01	Greifswald .....	5 047	31	565	0	172	37
130 02	Neubrandenburg .....	8 566	45	1 588	68	329	20
130 03	Rostock .....	18 107	227	2 555	302	662	67
130 04	Schwerin .....	13 046	85	772	392	294	2
130 05	Stralsund .....	5 379	31	1 023	146	213	39
130 06	Wismar .....	4 163	65	787	30	224	31
130 51	Bad Doberan .....	136 199	233	5 334	271	467	390
130 52	Demmin .....	192 147	144	1 276	170	538	125
130 53	Güstrow .....	205 779	198	1 555	52	342	148
130 54	Ludwigslust .....	251 692	92	2 265	385	608	423
130 55	Mecklenburg-Strelitz .....	208 951	108	2 186	347	580	213
130 56	Müritz .....	171 332	87	1 180	252	295	89
130 57	Nordvorpommern .....	217 098	216	3 171	314	511	561
130 58	Nordwestmecklenburg .....	207 563	282	2 250	425	409	166
130 59	Ostvorpommern .....	191 068	186	2 521	351	329	353
130 60	Parchim .....	223 285	95	2 219	140	445	245
130 61	Rügen .....	97 461	42	3 791	418	335	392
130 62	Uecker-Randow .....	162 425	117	1 380	283	204	144
<b>13</b>	<b>Mecklenburg-Vorpommern..</b>	<b>2 319 310</b>	<b>2 284</b>	<b>36 417</b>	<b>4 345</b>	<b>6 956</b>	<b>3 446</b>

\*) Stichtag 31.12.2004

1) Summe der Davon-Positionen kann aufgrund fehlender Zuordnung durch die Auskunftspflichtigen kleiner als die übergeordnete Position sein.

## Noch: 2 [2.2] Anteile der Arten der geplanten Nutzung an der Bodenfläche

Schlüsselnummer	Regionale Gliederung	Bodenfläche insgesamt	Da				
			Flächen für die Ver- und Entsorgung	Grün			
				zu- sammen	da		
					Park- anlagen <sup>1)</sup>	Dauerklein- gärten <sup>1)</sup>	Sport- plätze <sup>1)</sup>
(999)	(400)	(500)	(510)	(520)	(530)		
		ha	Anteil an der				
130 01	Greifswald .....	5 047	0,6	11,2	0,0	3,4	0,7
130 02	Neubrandenburg .....	8 566	0,5	18,5	0,8	3,8	0,2
130 03	Rostock .....	18 107	1,3	14,1	1,7	3,7	0,4
130 04	Schwerin .....	13 046	0,6	5,9	3,0	2,2	0,0
130 05	Stralsund .....	5 379	0,6	19,0	2,7	4,0	0,7
130 06	Wismar .....	4 163	1,6	18,9	0,7	5,4	0,8
130 51	Bad Doberan .....	136 199	0,2	3,9	0,2	0,3	0,3
130 52	Demmin .....	192 147	0,1	0,7	0,1	0,3	0,1
130 53	Güstrow .....	205 779	0,1	0,8	0,0	0,2	0,1
130 54	Ludwigslust .....	251 692	0,0	0,9	0,2	0,2	0,2
130 55	Mecklenburg-Strelitz .....	208 951	0,1	1,0	0,2	0,3	0,1
130 56	Müritz .....	171 332	0,1	0,7	0,1	0,2	0,1
130 57	Nordvorpommern .....	217 098	0,1	1,5	0,1	0,2	0,3
130 58	Nordwestmecklenburg .....	207 563	0,1	1,1	0,2	0,2	0,1
130 59	Ostvorpommern .....	191 068	0,1	1,3	0,2	0,2	0,2
130 60	Parchim .....	223 285	0,0	1,0	0,1	0,2	0,1
130 61	Rügen .....	97 461	0,0	3,9	0,4	0,3	0,4
130 62	Uecker-Randow .....	162 425	0,1	0,8	0,2	0,1	0,1
<b>13</b>	<b>Mecklenburg-Vorpommern..</b>	<b>2 319 310</b>	<b>0,1</b>	<b>1,6</b>	<b>0,2</b>	<b>0,3</b>	<b>0,1</b>

\*) Stichtag 31.12.2004

1) Summe der Davon-Positionen kann aufgrund fehlender Zuordnung durch die Auskunftspflichtigen kleiner als die übergeordnete Position sein.

**und regionaler Gliederung in Mecklenburg-Vorpommern \*)**  
**Hektar**

von		Flächen für die Land- und Forstwirtschaft			Wasserflächen	Flächen für Aufschüttungen und Abgrabungen	Sonstige Flächen		Schlüsselnummer
flächen		zu-sammen	davon				zu-sammen	darunter	
Friedhöfe <sup>1)</sup>	Sonstige Grünflächen <sup>1)</sup>		Flächen für die Landwirtschaft	Flächen für Forstwirtschaft/Wald					
(540)	(590)	(600)	(610)	(620)	(700)	(800)	(900)	(910)	
29	327	2 574	2 055	519	87	0	0	0	130 01
38	1 133	2 091	1 143	948	2 487	152	0	0	130 02
89	1 434	6 681	1 472	5 209	1 304	0	1 648	1 648	130 03
75	9	5 022	2 494	2 527	3 521	0	0	0	130 04
40	586	1 072	970	102	1 596	0	0	0	130 05
28	474	1 605	1 560	45	165	0	20	20	130 06
66	4 140	117 057	96 628	20 429	1 202	113	2 117	1 118	130 51
102	341	170 443	144 453	25 990	7 289	670	1 572	304	130 52
108	904	179 233	143 942	35 291	10 168	319	2 260	1 871	130 53
147	702	226 427	152 702	73 725	5 635	830	1 840	399	130 54
98	947	178 787	115 786	63 002	14 259	360	2 526	320	130 55
78	465	134 030	89 917	44 113	25 062	203	826	442	130 56
83	1 703	188 136	144 841	43 294	5 936	412	6 930	1 493	130 57
85	1 165	176 425	150 167	26 259	8 006	2 215	6 040	2 484	130 58
108	1 380	166 601	132 873	33 728	6 515	420	2 870	405	130 59
123	1 265	196 096	140 633	55 462	10 978	719	1 366	779	130 60
59	2 587	81 129	65 079	16 050	1 864	276	3 359	1 882	130 61
94	655	133 040	84 518	48 522	16 269	380	3 416	2	130 62
<b>1 452</b>	<b>20 218</b>	<b>1 966 448</b>	<b>1 471 233</b>	<b>495 215</b>	<b>122 341</b>	<b>7 069</b>	<b>36 791</b>	<b>13 167</b>	<b>13</b>

**2004 nach regionaler Gliederung in Mecklenburg-Vorpommern \*)**

von		Flächen für die Land- und Forstwirtschaft			Wasserflächen	Flächen für Aufschüttungen und Abgrabungen	Sonstige Flächen		Schlüsselnummer
flächen		zu-sammen	davon				zu-sammen	darunter	
Friedhöfe <sup>1)</sup>	Sonstige Grünflächen <sup>1)</sup>		Flächen für die Landwirtschaft	Flächen für Forstwirtschaft/Wald					
(540)	(590)	(600)	(610)	(620)	(700)	(800)	(900)	(910)	
<b>Gesamtfläche in %</b>									
0,6	6,5	51,0	40,7	10,3	1,7	0,0	0,0	0,0	130 01
0,4	13,2	24,4	13,3	11,1	29,0	1,8	0,0	0,0	130 02
0,5	7,9	36,9	8,1	28,8	7,2	0,0	9,1	9,1	130 03
0,6	0,1	38,5	19,1	19,4	27,0	0,0	0,0	0,0	130 04
0,7	10,9	19,9	18,0	1,9	29,7	0,0	0,0	0,0	130 05
0,7	11,4	38,6	37,5	1,1	4,0	0,0	0,5	0,5	130 06
0,0	3,0	85,9	70,9	15,0	0,9	0,1	1,6	0,8	130 51
0,1	0,2	88,7	75,2	13,5	3,8	0,3	0,8	0,2	130 52
0,1	0,4	87,1	69,9	17,2	4,9	0,2	1,1	0,9	130 53
0,1	0,3	90,0	60,7	29,3	2,2	0,3	0,7	0,2	130 54
0,0	0,5	85,6	55,4	30,2	6,8	0,2	1,2	0,2	130 55
0,0	0,3	78,2	52,5	25,7	14,6	0,1	0,5	0,3	130 56
0,0	0,8	86,7	66,7	19,9	2,7	0,2	3,2	0,7	130 57
0,0	0,6	85,0	72,3	12,7	3,9	1,1	2,9	1,2	130 58
0,1	0,7	87,2	69,5	17,7	3,4	0,2	1,5	0,2	130 59
0,1	0,6	87,8	63,0	24,8	4,9	0,3	0,6	0,3	130 60
0,1	2,7	83,2	66,8	16,5	1,9	0,3	3,4	1,9	130 61
0,1	0,4	81,9	52,0	29,9	10,0	0,2	2,1	0,0	130 62
<b>0,1</b>	<b>0,9</b>	<b>84,8</b>	<b>63,4</b>	<b>21,4</b>	<b>5,3</b>	<b>0,3</b>	<b>1,6</b>	<b>0,6</b>	<b>13</b>

### 3 [2.5] Gemeinden, Bevölkerung, Bodenfläche nach Art der geplanten Nutzung, siedlungsstrukturellen

Lfd. Nr.	Siedlungsstrukturelle Kreistypen  Gemeindegrößenklassen  Gemeinden mit ... bis unter ... Einwohnern	Gemeinden	Bevölkerung <sup>1)</sup>	Bodenfläche insgesamt	Da		
					Bau		
					da		
					zusammen	Wohnbauflächen	Gemischte Bauflächen
			(999)	(100)	(110)	(120)	
		Anzahl	1 000	Hektar	Anteil an der		
<b>nach siedlungs</b>							
1	Agglomerationsräume.....	-	-	-	-	-	-
2	Kernstädte im Regionstyp I (Kreisfr. Städte > 100 000 Einw).....	-	-	-	-	-	-
3	Hochverdichtete Kreise im Regionstyp I (Kreise mit einer Dichte > 300 E/qkm).....	-	-	-	-	-	-
4	Verdichtete Kreise im Regionstyp I (Kreise mit einer Dichte > 150 E/qkm).....	-	-	-	-	-	-
5	Ländliche Kreise im Regionstyp I (Kreise und Kreisregionen mit einer Dichte < 150 E/qkm).....	-	-	-	-	-	-
6	Verstädterte Räume.....	131	426	360 086	5,2	2,2	1,1
7	Kernstädte im Regionstyp II (Kreisfr. Städte > 100 000 Einw).....	1	198	18 107	27,7	14,1	1,5
8	Verdichtete Kreise im Regionstyp II (Kreise und Kreisregionen mit einer Dichte > 150 E/qkm).....	-	-	-	-	-	-
9	Ländliche Kreise im Regionstyp II (Kreise und Kreisregionen mit einer Dichte < 150 E/qkm).....	130	228	341 979	4,0	1,6	1,1
10	Ländliche Räume .....	742	1 306	1 959 224	4,0	1,7	0,9
11	Ländliche Kreise höherer Dichte (Kreise und Kreisregionen mit einer Dichte > 100 E/qkm).....	97	264	224 773	5,9	3,0	1,0
12	Ländliche Kreise geringerer Dichte (Kreise und Kreisregionen mit einer Dichte < 100 E/qkm).....	645	1 042	1 734 452	3,8	1,6	0,9
<b>nach Gemeinde</b>							
13	unter 2 000 Einwohner .....	738	489	1 599 029	2,8	1,1	0,9
14	2 000 – 5 000 Einwohner .....	82	258	340 130	4,6	2,2	0,8
15	5 000 – 10 000 Einwohner .....	28	181	194 337	5,3	2,3	0,9
16	10 000 – 20 000 Einwohner .....	16	207	94 776	10,1	4,6	1,2
17	20 000 – 50 000 Einwohner .....	4	121	40 892	9,8	4,7	0,9
18	50 000 – 100 000 Einwohner .....	4	279	32 038	25,4	12,8	2,8
19	100 000 – 200 000 Einwohner .....	1	198	18 107	27,7	14,1	1,5
20	200 000 – 500 000 Einwohner .....	-	-	-	-	-	-
21	500 000 und mehr Einwohner .....	-	-	-	-	-	-

1) Stichtag 31.12.2003

2) Summe der Davon-Positionen kann aufgrund fehlender Zuordnung durch die Auskunftspflichtigen kleiner als die übergeordnete Position sein.

## Kreistypen und Gemeindegrößenklassen am 31.12.2004 in Mecklenburg-Vorpommern

von										Lfd. Nr.
flächen				Flächen für den Gemein- bedarf	Flächen für den überörtlichen Verkehr und für die örtlichen Hauptverkehrszüge					
von		davon			zusam- men	davon		Flächen für Bahn- anlagen	Flächen für den Luftver- kehr	
Gewerb- liche Bau- flächen	Sonder- bau- flächen	Sonderge- biete Er- holung <sup>2)</sup>	Sonstige Sonder- gebiete <sup>2)</sup>	Flächen für den Straßen- verkehr		darunter Flächen für den ruhenden Verkehr	(330)			
(130)	(160)	(161)	(162)	(200)	(300)	(310)	(311)	(330)	(340)	
Gesamtfläche in %										

### strukturellen Kreistypen

-	-	-	-	-	-	-	-	-	-	1
-	-	-	-	-	-	-	-	-	-	2
-	-	-	-	-	-	-	-	-	-	3
-	-	-	-	-	-	-	-	-	-	4
-	-	-	-	-	-	-	-	-	-	5
1,0	0,8	0,1	0,6	0,1	2,4	1,8	0,0	0,3	0,2	6
5,1	6,9	0,4	6,5	0,6	3,1	1,4	0,2	1,6	0,0	7
-	-	-	-	-	-	-	-	-	-	8
0,8	0,5	0,1	0,3	0,1	2,3	1,8	0,0	0,3	0,3	9
0,8	0,6	0,2	0,3	0,1	2,0	1,7	0,0	0,2	0,2	10
1,0	0,9	0,2	0,4	0,1	1,7	1,5	0,0	0,2	0,0	11
0,8	0,5	0,2	0,3	0,1	2,1	1,7	0,0	0,2	0,2	12

### größenklassen

0,5	0,3	0,2	0,2	0,0	2,0	1,7	0,0	0,2	0,1	13
0,8	0,7	0,3	0,4	0,1	2,3	1,7	0,0	0,3	0,4	14
1,1	1,1	0,2	0,8	0,1	1,8	1,4	0,0	0,3	0,1	15
2,9	1,4	0,3	1,1	0,3	2,2	1,1	0,1	0,5	0,6	16
2,8	1,3	0,2	1,1	0,3	2,5	1,7	0,0	0,6	0,2	17
6,2	3,6	0,2	1,7	1,0	2,6	2,3	0,1	0,3	0,0	18
5,1	6,9	0,4	6,5	0,6	3,1	1,4	0,2	1,6	0,0	19
-	-	-	-	-	-	-	-	-	-	20
-	-	-	-	-	-	-	-	-	-	21

Noch: 3 [2.5] **Gemeinden, Bevölkerung, Bodenfläche nach Art der geplanten Nutzung, siedlungsstrukturellen**

Lfd. Nr.	Siedlungsstrukturelle Kreistypen  Gemeindegrößenklassen  Gemeinden mit ... bis unter ... Einwohnern	Gemeinden	Bevölkerung <sup>1)</sup>	Bodenfläche insgesamt	Da			
					Flächen für die Ver- und Entsorgung	Grün		
						zusammen	da	
							Parkanlagen <sup>2)</sup>	Dauerkleingärten <sup>2)</sup>
Anzahl	1 000	Hektar	(400)	(500)	(510)	(520)	Anteil an der	

**nach siedlungs**

1	Agglomerationsräume.....	-	-	-	-	-	-	-
2	Kernstädte im Regionstyp I (Kreisfr. Städte > 100 000 Einw).....	-	-	-	-	-	-	-
3	Hochverdichtete Kreise im Regionstyp I (Kreise mit einer Dichte > 300 E/qkm).....	-	-	-	-	-	-	-
4	Verdichtete Kreise im Regionstyp I (Kreise mit einer Dichte > 150 E/qkm).....	-	-	-	-	-	-	-
5	Ländliche Kreise im Regionstyp I (Kreise und Kreisregionen mit einer Dichte < 150 E/qkm).....	-	-	-	-	-	-	-
6	Verstädterte Räume .....	131	426	360 086	0,2	2,6	0,2	0,4
7	Kernstädte im Regionstyp II (Kreisfr. Städte > 100 000 Einw).....	1	198	18 107	1,3	14,1	1,7	3,7
8	Verdichtete Kreise im Regionstyp II (Kreise und Kreisregionen mit einer Dichte > 150 E/qkm).....	-	-	-	-	-	-	-
9	Ländliche Kreise im Regionstyp II (Kreise und Kreisregionen mit einer Dichte < 150 E/qkm).....	130	228	341 979	0,1	2,0	0,1	0,2
10	Ländliche Räume.....	742	1 306	1 959 224	0,1	1,4	0,2	0,3
11	Ländliche Kreise höherer Dichte (Kreise und Kreisregionen mit einer Dichte > 100 E/qkm).....	97	264	224 773	0,2	1,7	0,4	0,4
12	Ländliche Kreise geringerer Dichte (Kreise und Kreisregionen mit einer Dichte < 100 E/qkm).....	645	1 042	1 734 452	0,1	1,3	0,2	0,3

**nach Gemeinde**

13	unter 2 000 Einwohner.....	738	489	1 599 029	0,0	0,8	0,1	0,1
14	2 000 – 5 000 Einwohner.....	82	258	340 130	0,1	2,1	0,2	0,3
15	5 000 – 10 000 Einwohner.....	28	181	194 337	0,1	2,0	0,2	0,5
16	10 000 – 20 000 Einwohner.....	16	207	94 776	0,2	3,8	0,7	1,1
17	20 000 – 50 000 Einwohner.....	4	121	40 892	0,5	4,0	0,4	1,5
18	50 000 – 100 000 Einwohner.....	4	279	32 038	0,6	12,3	1,9	3,1
19	100 000 – 200 000 Einwohner.....	1	198	18 107	1,3	14,1	1,7	3,7
20	200 000 – 500 000 Einwohner.....	-	-	-	-	-	-	-
21	500 000 und mehr Einwohner.....	-	-	-	-	-	-	-

1) Stichtag 31.12.2003

2) Summe der Davon-Positionen kann aufgrund fehlender Zuordnung durch die Auskunftspflichtigen kleiner als die übergeordnete Position sein.



## Kreistypen und Gemeindegrößenklassen am 31.12.2004 in Mecklenburg-Vorpommern

von										Lfd. Nr.
flächen			Flächen für die Land- und Forstwirtschaft			Wasserflächen	Flächen für Aufschüttungen und Abgrabungen	Sonstige Flächen		
von			zusammen	davon				zusammen	darunter	
Sportplätze <sup>2)</sup>	Friedhöfe <sup>2)</sup>	Sonstige Grünflächen <sup>2)</sup>		Flächen für die Landwirtschaft	Flächen für die Forstwirtschaft	Ausgleichsflächen für Baumaßnahmen				
(530)	(540)	(590)	(600)	(610)	(620)	(700)	(800)	(900)	(910)	
Gesamtfläche in %										

### strukturellen Kreistypen

-	-	-	-	-	-	-	-	-	-	1
-	-	-	-	-	-	-	-	-	-	2
-	-	-	-	-	-	-	-	-	-	3
-	-	-	-	-	-	-	-	-	-	4
-	-	-	-	-	-	-	-	-	-	5
0,2	0,1	1,8	84,1	67,2	16,9	3,5	0,1	1,7	1,3	6
0,4	0,5	7,9	36,9	8,1	28,8	7,2	0,0	9,1	9,1	7
-	-	-	-	-	-	-	-	-	-	8
0,2	0,1	1,5	86,6	70,3	16,3	3,3	0,1	1,3	0,9	9
0,1	0,1	0,7	84,9	62,7	22,2	5,6	0,3	1,6	0,4	10
0,1	0,1	0,7	81,4	68,6	12,8	5,2	1,0	2,7	1,1	11
0,2	0,1	0,7	85,4	62,0	23,4	5,6	0,3	1,4	0,3	12

### größenklassen

0,1	0,0	0,5	88,6	67,4	21,2	4,4	0,3	1,0	0,3	13
0,3	0,1	1,3	84,0	65,2	18,8	4,4	0,4	1,9	0,7	14
0,2	0,1	1,0	83,6	58,0	25,6	4,6	0,3	2,1	0,4	15
0,6	0,2	1,3	66,3	43,7	22,7	10,2	0,5	6,3	1,1	16
0,2	0,2	1,7	51,5	21,5	30,0	23,3	0,0	8,1	5,5	17
0,3	0,6	6,4	33,6	20,8	12,8	24,0	0,5	0,0	0,0	18
0,4	0,5	7,9	36,9	8,1	28,8	7,2	0,0	9,1	9,1	19
-	-	-	-	-	-	-	-	-	-	20
-	-	-	-	-	-	-	-	-	-	21

#### 4 [2.6] Gemeinden, Bevölkerung, Bodenfläche 2000 und 2004 nach

Lfd. Nr.	Gemeindegrößenklassen ----- Gemeinden mit ... bis unter ... Einwohnern	Jahr <sup>1)</sup>	Gemeinden	Bevölkerung <sup>2)</sup>	Bodenfläche insgesamt	Da		
						Bau		
						zusammen	da	
							Wohnbauflächen	Gemischte Bauflächen
(999)	(100)	(110)	(120)					
			Anzahl	1 000	Hek			
1	unter 2 000 Einwohner ....	2000	873	537	1 705 283	47 953	16 299	18 998
2		2004	738	489	1 599 029	44 569	17 091	14 705
		%			- 6,2	- 7,1	4,9	- 22,6
3	2 000 – 5 000 Einwohner ....	2000	77	242	274 226	13 865	6 296	2 694
4		2004	82	258	340 130	15 676	7 576	2 855
		%			24,0	13,1	20,3	6,0
5	5 000 – 10 000 Einwohner ....	2000	23	151	139 204	7 613	3 223	1 162
6		2004	28	181	194 337	10 382	4 403	1 712
		%			39,6	36,4	36,6	47,3
7	10 000 – 20 000 Einwohner ....	2000	17	216	98 297	8 828	4 208	956
8		2004	16	207	94 776	9 542	4 387	1 112
		%			- 3,6	8,1	4,3	16,4
9	20 000 – 50 000 Einwohner ....	2000	5	146	51 552	4 969	2 458	390
10		2004	4	121	40 892	4 004	1 937	376
		%			- 20,7	- 19,4	- 21,2	- 3,6
11	50 000 – 100 000 Einwohner ....	2000	3	191	17 470	5 023	2 504	476
12		2004	4	279	32 038	8 123	4 104	883
		%			83,4	61,7	63,9	85,4
13	100 000 – 200 000 Einwohner ....	2000	1	103	13 041	3 491	1 610	421
14		2004	1	198	18 107	5 016	2 554	274
		%			38,8	43,7	58,6	- 34,9
15	200 000 – 500 000 Einwohner ....	2000	1	203	18 096	4 596	2 326	217
		2004	-	-	-	-	-	-
		%			X	X	X	X
16	500 000 und mehr Einwohner .....		-	-	-	-	-	-

1) Stichtag 31.12.

2) Stand 2000: 31.12.1999; 2004: 31.12.2003

3) Summe der Davon-Positionen kann aufgrund fehlender Zuordnung durch die Auskunftspflichtigen kleiner als die übergeordnete Position sein.

## Art der geplanten Nutzung und Gemeindegrößenklassen in Mecklenburg-Vorpommern

von										Lfd. Nr.
flächen				Flächen für den Gemein- bedarf	Flächen für den überörtlichen Verkehr und für die örtlichen Hauptverkehrszüge					
von					zusam- men	davon		Flächen für Bahn- anlagen	Flächen für den Luftver- kehr	
Gewerb- liche Bau- flächen  (130)	Sonder- bau- flächen  (160)	davon				Flächen für den Straßen- verkehr  (310)	darunter Flächen für den ruhenden Verkehr (311)			
		Sonderge- biete Er- holung <sup>3)</sup>  (161)	Sonstige Sonder- gebiete <sup>3)</sup>  (162)	(300)	(330)			(340)		
tar										
7 157	5 500	2 541	2 265	721	32 647	28 211	193	2 821	1 616	1
7 284	5 488	2 790	2 438	682	32 479	27 902	205	2 708	1 869	2
1,8	- 0,2	9,8	7,6	- 5,4	- 0,5	- 1,1	6,3	- 4,0	15,7	
2 226	2 650	1 137	1 310	336	6 531	4 510	105	760	1 261	3
2 707	2 538	1 028	1 223	384	7 959	5 755	105	923	1 280	4
21,6	- 4,2	- 9,6	- 6,6	14,1	21,9	27,9	0,3	21,5	1,5	
1 743	1 485	387	1 062	252	2 007	1 466	43	416	125	5
2 178	2 088	406	1 477	290	3 447	2 677	71	528	243	6
25,0	40,6	5,0	39,1	15,2	71,8	82,6	64,4	26,8	94,6	
2 256	1 408	211	973	314	2 138	1 385	82	550	203	7
2 737	1 305	240	1 065	284	2 128	1 075	76	500	553	8
21,3	- 7,3	13,7	9,5	- 9,6	- 0,5	- 22,4	- 7,9	- 9,0	172,6	
1 461	659	119	540	158	1 379	761	26	249	369	9
1 164	527	69	458	130	1 016	713	14	241	62	10
- 20,3	- 20,1	- 42,4	- 15,2	- 17,6	- 26,4	- 6,3	- 46,8	- 3,4	- 83,1	
1 386	656	119	370	199	489	420	12	69	0	11
1 985	1 151	66	537	336	839	749	17	90	0	12
43,2	75,5	- 44,6	45,0	68,9	71,5	78,3	43,9	30,3	0	
908	552	22	530	147	348	323	0	25	0	13
932	1 256	74	1 182	117	558	261	31	297	0	14
2,6	127,5	235,3	123,0	- 20,3	60,4	- 19,1	X	11-fach	0	
844	1 209	71	1 137	149	499	207	14	292	0	15
-	-	-	-	-	-	-	-	-	-	
X	X	X	X	X	X	X	X	X	X	
-	-	-	-	-	-	-	-	-	-	16

### Noch: 4 [2.6] Gemeinden, Bevölkerung, Bodenfläche 2000 und 2004 nach

Lfd. Nr.	Gemeindegrößenklassen  Gemeinden mit ... bis unter ... Einwohnern	Jahr <sup>1)</sup>	Gemeinden	Bevölkerung <sup>2)</sup>	Bodenfläche insgesamt	Da				
						Flächen für die Ver- und Entsorgung	Grün			
							zusammen	da		
								Parkanlagen <sup>3)</sup>	Dauerkleingärten <sup>3)</sup>	
			Anz.	1 000	(999)	(400)	(500)	(510)	(520)	Hek
1	unter 2 000 Einwohner.....	2000	873	537	1 705 283	840	13 010	1 408	1 321	
2		2004	738	489	1 599 029	719	13 590	1 463	1 551	
		%			- 6,2	- 14,4	4,5	3,9	17,4	
3	2 000 – 5 000 Einwohner.....	2000	77	242	274 226	292	6 503	712	865	
4		2004	82	258	340 130	477	7 211	684	1 089	
		%			24,0	63,3	10,9	- 3,9	25,9	
5	5 000 – 10 000 Einwohner.....	2000	23	151	139 204	139	3 121	368	784	
6		2004	28	181	194 337	269	3 828	441	990	
		%			39,6	93,6	22,7	19,9	26,3	
7	10 000 – 20 000 Einwohner.....	2000	17	216	98 297	192	3 752	583	1 086	
8		2004	16	207	94 776	201	3 646	685	1 049	
		%			- 3,6	4,7	- 2,8	27,5	- 3,4	
9	20 000 – 50 000 Einwohner.....	2000	5	146	51 552	240	2 044	194	712	
10		2004	4	121	40 892	200	1 640	165	607	
		%			- 20,7	- 16,7	- 19,8	- 15,1	- 14,8	
11	50 000 – 100 000 Einwohner.....	2000	3	191	17 470	107	3 136	213	713	
12		2004	4	279	32 038	191	3 948	605	1 008	
		%			83,4	78,6	25,9	184,1	41,4	
13	100 000 – 200 000 Einwohner.....	2000	1	103	13 041	85	772	129	308	
14		2004	1	198	18 107	227	2 555	302	662	
		%			38,8	167,5	2-fach	134,2	115,0	
15	200 000 – 500 000 Einwohner.....	2000	1	203	18 096	224	3 908	410	637	
		2004	-	-	-	-	-	-	-	
		%			X	X	X	X	X	
16	500 000 und mehr Einwohner.....		-	-	-	-	-	-	-	

1) Stichtag 31.12.

2) Stand 2000: 31.12.1999; 2004: 31.12.2003

3) Summe der Davon-Positionen kann aufgrund fehlender Zuordnung durch die Auskunftspflichtigen kleiner als die übergeordnete Position sein.

## Art der geplanten Nutzung und Gemeindegroßenklassen in Mecklenburg-Vorpommern

von										Lfd. Nr.
flächen			Flächen für die Land- und Forstwirtschaft			Wasserflächen	Flächen für Aufschüttungen und Abgrabungen	Sonstige Flächen		
von			zusammen	davon				zusammen	darunter	
Sportplätze <sup>3)</sup>	Friedhöfe <sup>3)</sup>	Sonstige Grünflächen <sup>3)</sup>		Flächen für die Landwirtschaft	Flächen für die Forstwirtschaft					
(530)	(540)	(590)	(600)	(610)	(620)	(700)	(800)	(900)	(910)	
tar										
1 559	627	7 432	1 527 681	1 170 467	357 215	64 085	5 015	13 331	7 956	1
1 490	572	8 513	1 416 824	1 078 544	338 280	70 427	4 308	15 431	5 209	2
- 4,4	- 8,7	14,5	- 7,3	- 7,9	- 5,3	9,9	- 14,1	15,8	- 34,5	
648	210	3 749	229 155	174 374	54 782	11 568	1 130	4 846	3 948	3
892	214	4 333	285 759	221 710	64 049	14 804	1 488	6 373	2 299	4
37,6	1,8	15,6	24,7	27,1	16,9	28,0	31,7	31,5	- 41,8	
141	122	1 588	112 682	75 281	37 401	8 326	683	4 384	3 911	5
302	157	1 937	162 477	112 671	49 806	8 921	631	4 091	732	6
114,1	29,1	22,0	44,2	49,7	33,2	7,1	- 7,5	- 6,7	- 81,3	
542	150	1 346	57 483	39 120	18 363	18 620	343	6 627	1 846	7
527	153	1 232	62 877	41 380	21 496	9 665	479	5 954	1 029	8
- 2,8	2,1	- 8,5	9,4	5,8	17,1	- 48,1	39,7	- 10,2	- 44,2	
97	99	941	31 744	15 145	16 600	9 703	117	1 197	1 172	9
70	83	715	21 071	8 793	12 279	9 529	10	3 292	2 251	10
- 27,5	- 16,2	- 24,1	- 33,6	- 41,9	- 26,0	- 1,8	- 91,1	175,1	92,0	
95	108	2 006	5 694	4 122	1 572	2 671	152	0	0	11
98	183	2 055	10 759	6 662	4 096	7 690	152	0	0	12
2,6	69,4	2,4	88,9	61,6	160,6	187,9	0,1	0	0	
0	59	275	4 678	2 471	2 207	3 521	0	0	0	13
67	89	1 434	6 681	1 472	5 209	1 304	0	1 648	1 648	14
X	51,2	4-fach	42,8	- 40,4	136,0	- 63,0	0	0	0	
67	87	2 707	6 076	1 164	4 912	1 331	0	1 312	1 312	15
-	-	-	-	-	-	-	-	-	-	
X	X	X	X	X	X	X	X	X	X	
-	-	-	-	-	-	-	-	-	-	16

## 5 [2.1] Bodenfläche 2004 nach Art der geplanten Nutzung in

Schlüsselnummer	Regionale Gliederung	Bodenfläche insgesamt (999)	Da				
			Bau				
			zusammen (100)	da			
				Wohnbauflächen (110)	Gemischte Bauflächen (120)	Gewerbliche Bauflächen (130)	Sonderbauflächen (160)
13 0 01 000	Greifswald, Hansestadt .....	5 047	1 662	925	147	418	173
13 0 02 000	Neubrandenburg, Stadt .....	8 566	1 928	806	157	659	306
13 0 03 000	Rostock, Hansestadt.....	18 107	5 016	2 554	274	932	1 256
13 0 04 000	Schwerin, Landeshauptstadt .....	13 046	3 154	1 607	417	582	549
13 0 05 000	Stralsund, Hansestadt.....	5 379	1 378	767	162	326	124
13 0 06 000	Wismar, Hansestadt .....	4 163	1 432	683	98	475	176
13 0 51 001	Admannshagen-Bargeshagen.....	1 567	155	116	10	23	6
13 0 51 002	Alt Bukow .....	1 513	47	29	18	0	0
13 0 51 004	Bad Doberan, Stadt.....	3 271	449	281	61	78	29
13 0 51 006	Bartenshagen-Parkentin .....	1 520	69	30	26	4	9
13 0 51 007	Bastorf .....	2 441	114	21	70	16	7
13 0 51 008	Benitz.....	950	27	10	13	3	1
13 0 51 009	Bentwisch .....	1 474	200	78	12	70	40
13 0 51 010	Biendorf.....	4 087	165	63	54	32	16
13 0 51 011	Blankenhagen .....	909	45	34	11	0	0
13 0 51 013	Börgerende-Rethwisch.....	1 501	100	42	20	0	38
13 0 51 014	Bröbberow .....	1 435	33	15	14	4	0
13 0 51 015	Broderstorf.....	2 057	221	127	8	64	22
13 0 51 016	Cammin .....	3 215	85	47	26	1	11
13 0 51 017	Damm .....	1 652	36	18	18	0	0
13 0 51 018	Dummerstorf.....	3 508	193	60	53	19	61
13 0 51 019	Elmenhorst/Lichtenhagen .....	1 203	162	94	40	23	5
13 0 51 020	Gelbensande.....	3 405	72	60	0	5	7
13 0 51 021	Gnewitz.....	1 009	20	16	5	0	0
13 0 51 022	Graal-Müritz .....	834	166	90	10	5	62
13 0 51 023	Grammow .....	1 620	32	11	12	0	10
13 0 51 028	Hohenfelde .....	942	55	20	10	11	14
13 0 51 033	Kassow .....	1 433	33	12	20	1	1
13 0 51 034	Kavelstorf .....	2 041	201	52	24	83	42
13 0 51 035	Kessin .....	1 097	95	39	31	13	12
13 0 51 036	Kirch Mulsow .....	1 450	41	25	13	3	0
13 0 51 037	Klein Kussewitz.....	1 446	50	34	8	6	2
13 0 51 040	Kritzow .....	1 482	152	72	39	40	0
13 0 51 041	Kröpelin, Stadt.....	6 727	310	69	74	61	107
13 0 51 042	Kühlungsborn, Stadt .....	1 616	327	172	25	10	120
13 0 51 043	Lambrechtshagen.....	1 351	114	56	32	7	19
13 0 51 044	Lieblingshof.....	1 771	51	3	41	7	0
13 0 51 045	Mandelshagen.....	1 616	43	5	12	26	0
13 0 51 046	Mönchhagen .....	1 058	57	8	34	6	9
13 0 51 047	Neubukow, Stadt .....	2 498	259	98	54	44	63
13 0 51 049	Nienhagen.....	590	60	11	43	0	6
13 0 51 050	Nustrow .....	695	20	15	5	0	0
13 0 51 051	Papendorf.....	2 258	100	62	11	13	14
13 0 51 053	Pölchow .....	1 273	40	18	20	3	0
13 0 51 054	Poppendorf .....	1 403	214	33	7	173	0
13 0 51 055	Prissanewitz.....	1 920	49	6	43	0	0
13 0 51 059	Reddelich.....	913	69	36	17	16	0
13 0 51 062	Rerik, Stadt.....	3 344	180	83	32	21	45
13 0 51 063	Retschow .....	1 882	59	5	49	0	5
13 0 51 064	Roggentin .....	958	212	80	16	93	23
13 0 51 066	Rövershagen .....	2 055	136	84	15	7	30
13 0 51 067	Rukieten.....	1 239	20	9	1	9	1

\*) Stichtag 31.12.

1) Summe der Davon-Positionen kann aufgrund fehlender Zuordnung durch die Auskunftspflichtigen kleiner als die übergeordnete Position sein.

**und regionaler Gliederung in Mecklenburg-Vorpommern \*)**  
**Hektar**

von flächen		Flächen für den Gemeinbedarf	Flächen für den überörtlichen Verkehr und für die örtlichen Hauptverkehrszüge					Schlüsselnummer
von			zusammen	davon				
davon				Flächen für den Straßenverkehr	darunter Flächen für den ruhenden Verkehr	Flächen für Bahnanlagen	Flächen für den Luftverkehr	
Sondergebiete Erholung <sup>1)</sup>	Sonstige Sondergebiete <sup>1)</sup>	(200)	(300)	(310)	(311)	(330)	(340)	
(161)	(162)							
4	169	39	88	78	5	10	0	13 0 01 000
57	249	61	214	203	9	11	0	13 0 02 000
74	1 182	117	558	261	31	297	0	13 0 03 000
0	0	146	348	323	0	25	0	13 0 04 000
5	119	90	189	144	3	45	0	13 0 05 000
14	162	0	90	59	5	20	10	13 0 06 000
2	4	2	5	5	0	0	0	13 0 51 001
0	0	1	36	32	0	4	0	13 0 51 002
0	29	8	146	140	7	6	0	13 0 51 004
3	6	3	12	6	0	6	0	13 0 51 006
2	5	1	50	50	0	0	0	13 0 51 007
0	1	0	22	16	0	6	0	13 0 51 008
0	40	4	44	29	0	15	0	13 0 51 009
8	8	2	84	74	0	10	0	13 0 51 010
0	0	1	6	6	0	0	0	13 0 51 011
35	3	1	7	7	0	0	0	13 0 51 013
0	0	0	29	29	0	0	0	13 0 51 014
0	22	3	27	12	0	15	0	13 0 51 015
0	11	0	27	27	0	0	0	13 0 51 016
0	0	0	19	19	0	0	0	13 0 51 017
0	61	3	48	48	0	0	0	13 0 51 018
0	5	4	9	9	1	0	0	13 0 51 019
0	0	4	18	11	0	7	0	13 0 51 020
0	0	0	6	6	0	0	0	13 0 51 021
53	9	5	9	7	2	2	0	13 0 51 022
6	4	0	34	34	8	0	0	13 0 51 023
0	14	0	48	48	0	0	0	13 0 51 028
0	0	0	55	34	0	21	0	13 0 51 033
5	37	1	71	44	0	27	0	13 0 51 034
0	12	1	93	69	0	24	0	13 0 51 035
0	0	0	26	26	0	0	0	13 0 51 036
0	2	0	18	13	0	5	0	13 0 51 037
0	0	6	46	38	0	8	0	13 0 51 040
9	98	8	176	161	11	15	0	13 0 51 041
18	102	8	40	31	10	9	0	13 0 51 042
3	16	1	17	14	1	3	0	13 0 51 043
0	0	0	15	15	0	0	0	13 0 51 044
0	0	0	11	11	0	0	0	13 0 51 045
1	8	3	17	10	0	7	0	13 0 51 046
0	63	6	43	21	2	22	0	13 0 51 047
5	1	1	4	4	1	0	0	13 0 51 049
0	0	0	3	3	0	0	0	13 0 51 050
13	1	3	50	24	1	25	0	13 0 51 051
0	0	1	33	14	0	19	0	13 0 51 053
0	0	0	24	10	0	14	0	13 0 51 054
0	0	0	39	23	0	16	0	13 0 51 055
0	0	1	68	61	0	7	0	13 0 51 059
30	14	5	58	58	3	0	0	13 0 51 062
5	0	3	63	63	0	0	0	13 0 51 063
0	23	0	18	15	0	4	0	13 0 51 064
3	27	7	102	22	0	12	68	13 0 51 066
1	0	0	35	35	4	0	0	13 0 51 067

Noch: 5 [2.1] Bodenfläche 2004 nach Art der geplanten Nutzung  
in

Schlüsselnummer	Regionale Gliederung	Bodenfläche insgesamt (999)	Da				
			Bau				
			zusammen (100)	da			
				Wohnbauflächen (110)	Gemischte Bauflächen (120)	Gewerbliche Bauflächen (130)	Sonderbauflächen (160)
13 0 51 068	Sanitz.....	8 237	507	170	126	20	191
13 0 51 071	Schwaan, Stadt.....	3 828	285	162	58	21	44
13 0 51 072	Selpin.....	3 299	35	32	4	0	0
13 0 51 073	Stäbelow.....	1 498	84	32	17	35	0
13 0 51 074	Steffenhagen.....	932	37	15	14	0	8
13 0 51 075	Steinfeld.....	1 350	30	25	5	0	0
13 0 51 076	Stubbendorf.....	965	21	17	4	0	0
13 0 51 077	Tessin, Stadt.....	2 452	183	93	60	27	2
13 0 51 078	Thelkow.....	2 572	64	10	54	1	0
13 0 51 079	Thulendorf.....	1 069	36	32	4	0	0
13 0 51 080	Vorbeck.....	1 559	30	14	14	1	0
13 0 51 082	Wiendorf.....	1 762	52	26	4	18	3
13 0 51 083	Wittenbeck.....	997	76	12	28	0	35
13 0 51 084	Zarnewan.....	1 531	46	29	17	0	0
13 0 51 085	Ziesendorf.....	2 642	88	19	47	17	5
13 0 51 086	Satow.....	11 951	436	157	244	35	1
13 0 51 087	Am Salzhaff.....	1 545	101	21	32	0	48
13 0 51 088	Carinerland.....	3 784	89	25	48	14	2
13 0 51	Bad Doberan.....	136 199	7 536	3 234	1 937	1 189	1 176
13 0 52 001	Alt Tellin.....	2 432	47	11	32	3	0
13 0 52 002	Altenhagen.....	1 105	37	30	2	1	4
13 0 52 003	Altentreptow, Stadt.....	5 283	525	198	47	83	197
13 0 52 004	Bartow.....	2 505	87	0	78	9	0
13 0 52 005	Basedow.....	3 541	78	21	25	18	14
13 0 52 007	Beggerow.....	2 969	55	10	34	11	0
13 0 52 008	Bentzin.....	3 876	94	45	44	5	0
13 0 52 010	Bredenfelde.....	858	18	2	14	1	1
13 0 52 011	Breesen.....	2 457	46	27	15	4	0
13 0 52 012	Breest.....	938	26	0	25	0	0
13 0 52 013	Briggow.....	1 420	30	8	17	4	1
13 0 52 015	Burow.....	1 729	140	57	47	36	0
13 0 52 016	Daberkow.....	1 539	28	6	18	3	1
13 0 52 017	Dargun, Stadt.....	11 715	487	241	192	40	14
13 0 52 018	Demmin, Hansestadt.....	8 156	705	280	238	162	26
13 0 52 019	Duckow.....	1 422	25	8	14	3	0
13 0 52 020	Düvier.....	2 657	56	13	41	1	0
13 0 52 021	Faulenrost.....	3 375	64	21	36	6	0
13 0 52 022	Gielow.....	2 347	72	20	32	19	1
13 0 52 024	Gnevkow.....	1 713	67	0	42	24	0
13 0 52 025	Golchen.....	2 332	49	0	27	22	0
13 0 52 026	Görmin.....	3 501	92	18	59	15	0
13 0 52 028	Grammentin.....	1 721	29	7	17	4	1
13 0 52 029	Grapzow.....	1 494	55	0	37	18	0
13 0 52 030	Grischow.....	1 094	34	3	14	17	0
13 0 52 032	Groß Teetzleben.....	2 167	51	42	9	0	0
13 0 52 033	Gültz.....	2 370	83	0	62	21	0
13 0 52 034	Gülzow.....	1 201	25	3	9	10	2
13 0 52 035	Hohenbollentin.....	630	13	4	8	2	0
13 0 52 038	Ivenack.....	3 960	86	67	7	10	2
13 0 52 039	Jarmen, Stadt.....	3 064	226	111	57	51	7
13 0 52 040	Jürgenstorf.....	2 236	153	50	50	49	4
13 0 52 042	Kittendorf.....	2 111	42	11	27	3	1

\*) Stichtag 31.12.

1) Summe der Davon-Positionen kann aufgrund fehlender Zuordnung durch die Auskunftspflichtigen kleiner als die übergeordnete Position sein.



**und regionaler Gliederung in Mecklenburg-Vorpommern \*)  
Hektar**

von flächen		Flächen für den Gemeinbedarf	Flächen für den überörtlichen Verkehr und für die örtlichen Hauptverkehrszüge					Schlüsselnummer
von			zusammen	davon				
davon				Flächen für den Straßenverkehr	darunter Flächen für den ruhenden Verkehr	Flächen für Bahnanlagen	Flächen für den Luftverkehr	
Sondergebiete Erholung <sup>1)</sup>	Sonstige Sondergebiete <sup>1)</sup>	(200)	(300)	(310)	(311)	(330)	(340)	
(161)	(162)							
0	0	7	106	80	0	27	0	13 0 51 068
12	32	4	114	98	1	16	0	13 0 51 071
0	0	0	8	8	0	0	0	13 0 51 072
0	0	1	10	10	0	0	0	13 0 51 073
8	0	1	3	3	0	0	0	13 0 51 074
0	0	0	8	8	0	0	0	13 0 51 075
0	0	0	4	4	0	0	0	13 0 51 076
0	2	8	34	28	2	7	0	13 0 51 077
0	0	2	25	25	0	0	0	13 0 51 078
0	0	0	6	6	0	0	0	13 0 51 079
0	0	0	25	25	0	0	0	13 0 51 080
3	0	0	45	41	0	5	0	13 0 51 082
5	31	1	11	7	3	4	0	13 0 51 083
0	0	0	8	8	0	0	0	13 0 51 084
0	5	0	75	75	0	0	0	13 0 51 085
0	1	11	106	106	0	0	0	13 0 51 086
9	39	0	17	17	0	0	0	13 0 51 087
0	2	1	62	62	0	0	0	13 0 51 088
238	738	132	2 476	2 041	56	367	68	13 0 51
0	0	0	47	47	0	0	0	13 0 52 001
0	0	0	19	19	0	0	0	13 0 52 002
0	197	6	186	167	1	19	0	13 0 52 003
0	0	2	57	54	0	3	0	13 0 52 004
14	0	2	97	97	0	0	0	13 0 52 005
0	0	0	47	47	0	0	0	13 0 52 007
0	0	2	87	87	0	0	0	13 0 52 008
0	0	0	17	17	0	0	0	13 0 52 010
0	0	0	20	20	0	0	0	13 0 52 011
0	0	0	28	28	0	0	0	13 0 52 012
1	0	1	29	29	0	0	0	13 0 52 013
0	0	4	45	45	0	0	0	13 0 52 015
1	0	0	28	28	0	0	0	13 0 52 016
0	0	5	230	228	0	2	0	13 0 52 017
13	13	8	137	103	4	34	0	13 0 52 018
0	0	0	25	25	0	0	0	13 0 52 019
0	0	0	69	62	0	7	0	13 0 52 020
0	0	0	56	56	0	0	0	13 0 52 021
1	0	1	64	60	0	4	0	13 0 52 022
0	0	2	37	37	0	0	0	13 0 52 024
0	0	1	39	39	0	0	0	13 0 52 025
0	0	0	62	62	1	0	0	13 0 52 026
1	0	0	34	34	0	0	0	13 0 52 028
0	0	1	28	28	0	0	0	13 0 52 029
0	0	1	23	22	0	1	0	13 0 52 030
0	0	0	31	27	2	4	0	13 0 52 032
0	0	4	66	50	0	17	0	13 0 52 033
2	0	0	18	18	0	0	0	13 0 52 034
0	0	0	12	12	0	0	0	13 0 52 035
0	2	0	21	16	0	6	0	13 0 52 038
7	0	6	68	68	0	0	0	13 0 52 039
4	0	5	49	45	0	0	4	13 0 52 040
1	0	1	35	35	0	0	0	13 0 52 042

Noch: 5 [2.1] Bodenfläche 2004 nach Art der geplanten Nutzung  
in

Schlüsselnummer	Regionale Gliederung	Bodenfläche insgesamt (999)	Da				
			Bau				
			zusammen (100)	Wohnbauflächen (110)	Gemischte Bauflächen (120)	Gewerbliche Bauflächen (130)	Sonderbauflächen (160)
13 0 52 044	Knorrendorf .....	2 852	110	56	43	11	0
13 0 52 045	Kriesow .....	2 009	65	3	39	1	22
13 0 52 046	Kruckow .....	3 539	88	11	63	14	0
13 0 52 047	Kummerow .....	5 514	62	21	35	3	2
13 0 52 048	Lindenberg .....	1 303	30	4	18	7	0
13 0 52 049	Loitz, Stadt .....	6 297	334	142	40	65	86
13 0 52 050	Malchin, Stadt .....	5 009	309	59	19	223	9
13 0 52 051	Meesiger .....	899	41	6	15	5	15
13 0 52 053	Mölln .....	2 969	68	21	40	3	4
13 0 52 054	Kentzlin .....	1 176	23	4	17	2	0
13 0 52 055	Neukalen, Stadt .....	4 684	98	39	29	21	8
13 0 52 056	Nossendorf .....	3 510	70	14	48	6	2
13 0 52 059	Pripsleben .....	1 003	26	13	12	0	0
13 0 52 062	Remplin .....	4 441	67	32	24	9	3
13 0 52 063	Ritzerow .....	2 176	33	10	20	2	1
13 0 52 064	Röckwitz .....	1 475	22	0	22	0	0
13 0 52 065	Rosenow .....	3 113	88	28	42	9	9
13 0 52 067	Sarow .....	3 361	60	43	7	3	8
13 0 52 068	Sassen .....	2 375	67	19	33	15	0
13 0 52 070	Schönfeld .....	1 602	34	9	16	9	0
13 0 52 071	Siedenbollentin .....	1 884	58	2	32	24	0
13 0 52 073	Sommersdorf .....	871	127	0	39	0	88
13 0 52 074	Stavenhagen, Reuterstadt, Stadt .....	4 084	214	59	9	138	9
13 0 52 077	Trantow .....	2 147	48	12	22	14	0
13 0 52 078	Tutow .....	605	186	41	2	143	1
13 0 52 079	Tützpatz .....	2 161	62	27	22	8	5
13 0 52 082	Verchen .....	1 168	35	10	14	8	3
13 0 52 083	Völschow .....	2 168	49	15	29	5	0
13 0 52 085	Warrenzin .....	2 905	48	17	1	1	29
13 0 52 086	Werder .....	3 000	74	0	37	37	0
13 0 52 087	Wildberg .....	2 237	48	30	10	5	3
13 0 52 088	Wolde .....	2 251	51	7	42	2	0
13 0 52 092	Zettemin .....	1 879	36	6	14	6	10
13 0 52 093	Borrentin .....	4 809	130	9	107	14	0
13 0 52 094	Hohenmocker .....	2 685	67	15	39	9	5
13 0 52 095	Kletzin .....	2 727	74	25	39	10	0
13 0 52 096	Siedenbrünzow .....	2 767	66	11	39	11	5
13 0 52 097	Utzedel .....	2 577	58	15	35	7	1
13 0 52	Demmin .....	192 147	6 744	2 150	2 488	1 503	603
13 0 53 002	Alt Sührkow .....	2 532	48	14	24	6	4
13 0 53 003	Altkalen .....	4 553	98	15	62	14	6
13 0 53 004	Baumgarten .....	3 880	42	23	12	0	7
13 0 53 005	Behren-Lübchin .....	4 290	93	11	20	62	0
13 0 53 006	Bellin .....	1 959	12	10	0	2	0
13 0 53 007	Bernitt .....	7 333	153	42	85	26	0
13 0 53 008	Boddin .....	2 361	45	5	1	39	0
13 0 53 013	Bützow, Stadt .....	3 970	264	93	69	96	6
13 0 53 015	Dahmen .....	3 636	111	15	37	18	40
13 0 53 016	Dalkendorf .....	1 530	41	8	16	3	14
13 0 53 017	Diekhof .....	3 319	149	26	3	120	0
13 0 53 019	Dreetz .....	1 200	22	2	18	0	1
13 0 53 020	Finkenthal .....	2 024	29	10	16	2	0

\*) Stichtag 31.12.

1) Summe der Davon-Positionen kann aufgrund fehlender Zuordnung durch die Auskunftspflichtigen kleiner als die übergeordnete Position sein.

**und regionaler Gliederung in Mecklenburg-Vorpommern \*)  
Hektar**

von flächen		Flächen für den Gemeinbedarf (200)	Flächen für den überörtlichen Verkehr und für die örtlichen Hauptverkehrszüge					Schlüsselnummer
von			zusammen (300)	davon				
davon				Flächen für den Straßenverkehr (310)	darunter Flächen für den ruhenden Verkehr (311)	Flächen für Bahnanlagen (330)	Flächen für den Luftverkehr (340)	
Sondergebiete Erholung <sup>1)</sup> (161)	Sonstige Sondergebiete <sup>1)</sup> (162)	(310)	(311)					(330)
0	0	0	52	42	0	0	11	13 0 52 044
22	0	0	21	21	0	0	0	13 0 52 045
0	0	2	60	59	0	0	0	13 0 52 046
2	0	0	56	56	0	0	0	13 0 52 047
0	0	0	21	21	0	0	0	13 0 52 048
4	82	6	73	63	0	10	0	13 0 52 049
9	0	8	197	154	5	43	0	13 0 52 050
15	0	0	16	16	0	0	0	13 0 52 051
4	0	2	63	63	0	0	0	13 0 52 053
0	0	0	21	21	0	0	0	13 0 52 054
8	0	3	134	116	2	18	0	13 0 52 055
2	0	0	61	61	0	0	0	13 0 52 056
0	0	0	12	12	0	0	0	13 0 52 059
3	0	0	96	78	0	17	0	13 0 52 062
1	0	0	46	46	0	0	0	13 0 52 063
0	0	0	13	13	0	0	0	13 0 52 064
9	0	0	59	53	0	6	0	13 0 52 065
0	8	2	58	58	0	0	0	13 0 52 067
0	0	0	41	41	0	0	0	13 0 52 068
0	0	0	30	30	0	0	0	13 0 52 070
0	0	2	46	46	0	0	0	13 0 52 071
35	53	2	19	19	0	0	0	13 0 52 073
1	8	15	153	122	2	31	0	13 0 52 074
0	0	0	40	40	0	0	0	13 0 52 077
0	1	6	67	8	0	4	56	13 0 52 078
0	5	0	24	24	0	0	0	13 0 52 079
3	0	0	27	27	0	0	0	13 0 52 082
0	0	0	50	50	1	0	0	13 0 52 083
0	29	0	66	66	0	0	0	13 0 52 085
0	0	1	62	59	0	3	0	13 0 52 086
0	3	0	21	21	0	0	0	13 0 52 087
0	0	0	31	31	0	0	0	13 0 52 088
10	0	0	32	32	0	0	0	13 0 52 092
0	0	0	81	81	0	0	0	13 0 52 093
1	4	0	61	48	0	13	0	13 0 52 094
0	0	0	55	54	0	1	0	13 0 52 095
5	0	0	68	57	1	11	0	13 0 52 096
1	0	0	63	48	0	15	0	13 0 52 097
180	405	102	3 906	3 564	19	271	71	13 0 52
3	1	0	70	65	0	4	0	13 0 53 002
6	0	1	97	97	2	0	0	13 0 53 003
2	5	0	76	76	0	0	0	13 0 53 004
0	0	1	60	56	0	4	0	13 0 53 005
0	0	0	48	48	1	0	0	13 0 53 006
0	0	0	143	143	0	0	0	13 0 53 007
0	0	0	40	33	0	8	0	13 0 53 008
3	3	38	86	52	3	34	0	13 0 53 013
9	31	1	68	68	0	0	0	13 0 53 015
5	9	0	30	30	0	0	0	13 0 53 016
0	0	1	84	71	0	12	0	13 0 53 017
0	1	0	24	24	0	0	0	13 0 53 019
0	0	2	42	42	2	0	0	13 0 53 020

Noch: **5 [2.1] Bodenfläche 2004 nach Art der geplanten Nutzung**  
**in**

Schlüsselnummer	Regionale Gliederung	Bodenfläche insgesamt (999)	Da				
			Bau				
			zusammen (100)	da			
				Wohnbauflächen (110)	Gemischte Bauflächen (120)	Gewerbliche Bauflächen (130)	Sonderbauflächen (160)
13 0 53 021	Glasewitz .....	1 555	35	21	14	1	0
13 0 53 022	Gnoien, Stadt .....	4 108	112	19	1	91	2
13 0 53 026	Groß Roge .....	2 433	69	19	31	16	3
13 0 53 027	Groß Schwiesow .....	1 250	32	16	10	2	4
13 0 53 028	Groß Wokern .....	2 190	72	20	16	27	9
13 0 53 029	Groß Wüstenfelde .....	2 661	79	16	39	13	11
13 0 53 031	Güstrow, Stadt .....	7 085	826	403	112	260	51
13 0 53 032	Gutow .....	2 342	122	96	12	5	9
13 0 53 033	Hohen Demzin .....	2 411	51	9	17	7	18
13 0 53 034	Hohen Sprenz .....	2 243	102	17	79	4	2
13 0 53 035	Hoppenrade .....	2 876	29	23	0	4	2
13 0 53 036	Jördenstorf .....	2 764	72	24	36	9	4
13 0 53 037	Jürgenshagen .....	4 225	96	29	56	11	0
13 0 53 039	Klein Belitz .....	3 887	88	20	61	7	0
13 0 53 041	Klein Upahl .....	790	23	9	12	1	1
13 0 53 043	Krakow am See, Stadt .....	6 748	159	82	3	32	42
13 0 53 044	Kuchelmiß .....	3 746	41	20	0	9	12
13 0 53 045	Kuhs .....	1 374	43	21	17	1	4
13 0 53 047	Laage, Stadt .....	5 575	241	112	12	117	0
13 0 53 048	Lalendorf .....	11 213	158	91	5	58	5
13 0 53 049	Langhagen .....	2 717	80	19	37	21	3
13 0 53 050	Lelkendorf .....	2 976	60	9	35	9	7
13 0 53 054	Lohmen .....	3 477	68	13	33	19	2
13 0 53 056	Lühburg .....	1 729	31	3	13	15	0
13 0 53 057	Lüssow .....	1 577	72	12	49	11	0
13 0 53 060	Mistorf .....	2 535	80	36	40	4	0
13 0 53 062	Mühl Rosin .....	2 429	49	35	9	0	5
13 0 53 064	Neuendorf .....	479	37	3	22	12	0
13 0 53 067	Penzin .....	608	14	6	7	1	0
13 0 53 068	Plaaz .....	1 964	113	75	33	5	0
13 0 53 074	Recknitz .....	1 459	84	62	18	2	2
13 0 53 075	Reimershagen .....	3 233	61	7	47	3	4
13 0 53 078	Rühn .....	1 440	42	34	7	1	0
13 0 53 080	Sarmstorf .....	1 084	48	25	22	1	0
13 0 53 083	Steinhagen .....	529	31	14	9	8	0
13 0 53 086	Tarnow .....	4 049	79	28	38	6	6
13 0 53 087	Teterow, Stadt .....	4 716	546	188	27	170	161
13 0 53 088	Thürkow .....	1 461	50	11	28	10	1
13 0 53 091	Walkendorf .....	2 763	69	19	33	13	5
13 0 53 092	Wardow .....	6 885	124	34	79	10	0
13 0 53 093	Warnkenhagen .....	1 948	44	9	26	7	2
13 0 53 094	Warnow .....	4 210	109	24	61	17	7
13 0 53 095	Wasdow .....	2 606	48	6	34	8	0
13 0 53 097	Weitendorf .....	2 552	132	92	2	38	0
13 0 53 098	Zehna .....	2 576	84	33	37	14	0
13 0 53 099	Zepelin .....	2 236	37	11	24	2	0
13 0 53 102	Dobbin-Linstow .....	6 541	69	30	4	12	22
13 0 53 103	Dolgen am See .....	3 290	49	29	2	13	5
13 0 53 104	Gülzow-Prüzen .....	5 817	164	57	70	16	22
13 0 53 105	Schorssow .....	3 089	96	8	25	11	52
13 0 53 106	Schwasdorf .....	2 433	46	6	32	6	3
13 0 53 107	Sukow-Levitzow .....	2 023	40	11	19	6	4
13 0 53 109	Prebberede .....	4 284	100	13	59	15	13
13 0 53	Güstrow .....	205 779	6 313	2 304	1 879	1 546	583

\*) Stichtag 31.12.

1) Summe der Davon-Positionen kann aufgrund fehlender Zuordnung durch die Auskunftspflichtigen kleiner als die übergeordnete Position sein.

**und regionaler Gliederung in Mecklenburg-Vorpommern \*)**  
**Hektar**

von flächen		Flächen für den Gemeinbedarf (200)	Flächen für den überörtlichen Verkehr und für die örtlichen Hauptverkehrszüge					Schlüsselnummer
von davon			zusammen (300)	davon				
Sondergebiete Erholung <sup>1)</sup> (161)	Sonstige Sondergebiete <sup>1)</sup> (162)			Flächen für den Straßenverkehr (310)	darunter Flächen für den ruhenden Verkehr (311)	Flächen für Bahnanlagen (330)	Flächen für den Luftverkehr (340)	
0	0	6	34	25	0	9	0	13 0 53 021
0	0	14	85	78	2	7	0	13 0 53 022
1	1	0	49	49	0	0	0	13 0 53 026
4	0	0	17	6	0	10	0	13 0 53 027
0	9	1	65	52	0	13	0	13 0 53 028
9	1	1	65	58	0	7	0	13 0 53 029
4	47	59	220	96	0	73	51	13 0 53 031
7	2	0	23	23	0	0	0	13 0 53 032
0	18	0	65	61	0	5	0	13 0 53 033
2	0	4	60	59	0	0	1	13 0 53 034
2	0	0	78	69	0	9	0	13 0 53 035
0	4	5	57	53	0	4	0	13 0 53 036
0	0	0	71	71	0	0	0	13 0 53 037
0	0	0	63	63	0	0	0	13 0 53 039
1	0	0	7	7	0	0	0	13 0 53 041
42	0	3	165	133	1	31	0	13 0 53 043
12	0	1	118	118	0	0	0	13 0 53 044
4	0	0	19	19	0	0	0	13 0 53 045
0	0	5	322	169	12	49	104	13 0 53 047
5	0	7	388	306	3	82	0	13 0 53 048
3	0	8	62	49	1	14	0	13 0 53 049
3	5	2	58	58	0	0	0	13 0 53 050
2	0	13	32	32	0	0	0	13 0 53 054
0	0	0	39	39	1	0	0	13 0 53 056
0	0	1	27	12	0	14	0	13 0 53 057
0	0	1	40	27	0	13	0	13 0 53 060
5	0	2	21	16	0	5	0	13 0 53 062
0	0	1	11	11	0	0	0	13 0 53 064
0	0	0	16	16	0	0	0	13 0 53 067
0	0	0	49	16	0	33	0	13 0 53 068
2	0	0	7	7	0	0	0	13 0 53 074
4	0	0	49	47	0	1	0	13 0 53 075
0	0	1	24	24	0	0	0	13 0 53 078
0	0	0	15	15	0	0	0	13 0 53 080
0	0	0	14	14	0	0	0	13 0 53 083
4	2	1	105	97	1	8	0	13 0 53 086
11	150	14	197	139	3	58	0	13 0 53 087
1	0	0	46	37	0	10	0	13 0 53 088
0	5	3	38	38	1	0	0	13 0 53 091
0	0	1	115	115	0	0	0	13 0 53 092
1	1	0	29	29	0	0	0	13 0 53 093
6	1	1	107	79	1	28	0	13 0 53 094
0	0	0	75	75	4	0	0	13 0 53 095
0	0	1	399	75	0	0	325	13 0 53 097
0	0	0	21	21	0	0	0	13 0 53 098
0	0	0	63	49	0	14	0	13 0 53 099
13	9	0	217	212	0	5	0	13 0 53 102
5	0	18	460	97	0	19	344	13 0 53 103
14	9	1	114	114	0	0	0	13 0 53 104
4	49	2	63	63	0	0	0	13 0 53 105
2	0	0	43	39	0	4	0	13 0 53 106
3	2	0	41	41	0	0	0	13 0 53 107
7	6	1	72	72	0	0	0	13 0 53 109
212	369	222	5 510	4 097	37	588	825	13 0 53

**Noch: 5 [2.1] Bodenfläche 2004 nach Art der geplanten Nutzung  
in**

Schlüsselnummer	Regionale Gliederung	Bodenfläche insgesamt (999)	Da				
			Bau				
			zu- sammen (100)	da			
				Wohnbau- flächen (110)	Gemischte Bauflächen (120)	Gewerb- liche Bauflächen (130)	Sonder- bauflächen (160)
13 0 54 001	Alt Krenzlin .....	3 757	64	50	11	3	0
13 0 54 002	Alt Zachun .....	843	17	12	1	5	0
13 0 54 003	Balow .....	1 283	31	18	10	3	0
13 0 54 004	Bandenitz .....	1 736	47	15	0	29	3
13 0 54 007	Belsch .....	2 246	29	12	0	18	0
13 0 54 009	Besitz .....	2 227	37	36	0	1	0
13 0 54 010	Blievenstorf .....	2 139	42	20	11	0	11
13 0 54 011	Bobzin .....	604	27	13	0	14	0
13 0 54 013	Boizenburg/ Elbe, Stadt .....	4 727	481	238	35	183	25
13 0 54 014	Brahlstorf .....	2 196	83	21	36	27	0
13 0 54 015	Brenz .....	1 239	142	19	36	87	0
13 0 54 016	Bresegard bei Picher .....	1 657	43	10	33	0	0
13 0 54 017	Bresegard bei Eldena .....	1 092	23	15	0	8	0
13 0 54 018	Brunow .....	2 109	32	22	8	1	0
13 0 54 021	Dambeck .....	1 735	35	23	11	0	0
13 0 54 022	Dersenow .....	2 251	52	22	20	10	0
13 0 54 024	Dömitz, Stadt .....	6 039	210	150	3	53	4
13 0 54 027	Dümmer .....	3 135	91	51	29	4	7
13 0 54 028	Eldena .....	3 398	116	46	37	28	5
13 0 54 029	Fahrbinde .....	859	64	9	28	26	0
13 0 54 030	Gallin .....	2 271	196	31	11	149	6
13 0 54 031	Gammelin .....	1 562	35	17	0	18	0
13 0 54 033	Glaisin .....	1 457	25	25	0	0	0
13 0 54 034	Göhlen .....	1 384	37	22	11	3	2
13 0 54 035	Gorlosen .....	5 302	63	43	19	1	0
13 0 54 037	Grabow, Stadt .....	4 768	273	155	29	75	14
13 0 54 039	Gresse .....	2 125	54	17	24	10	2
13 0 54 040	Greven .....	4 000	55	48	1	5	0
13 0 54 041	Groß Krams .....	1 032	15	9	0	7	0
13 0 54 042	Groß Laasch .....	2 722	77	61	0	16	0
13 0 54 043	Hagenow, Stadt .....	6 743	763	311	21	247	185
13 0 54 045	Holthusen .....	2 058	50	36	1	13	0
13 0 54 046	Hoort .....	2 212	39	18	0	21	0
13 0 54 047	Hülseburg .....	909	18	12	0	6	0
13 0 54 049	Karenz .....	683	17	13	4	1	0
13 0 54 051	Karstädt .....	1 971	43	30	13	1	0
13 0 54 052	Kirch Jesar .....	1 876	39	23	0	16	0
13 0 54 053	Klein Bengerstorf .....	2 037	42	35	5	2	0
13 0 54 054	Klein Rogahn .....	1 099	33	32	1	0	0
13 0 54 056	Kogel .....	2 988	61	14	40	7	1
13 0 54 057	Körchow .....	2 600	23	0	23	0	0
13 0 54 058	Kremmin .....	1 686	27	16	9	1	1
13 0 54 060	Kuhstorf .....	1 502	42	27	0	15	0
13 0 54 061	Kummer .....	1 509	48	24	10	14	0
13 0 54 063	Lehsen .....	775	12	0	12	0	0
13 0 54 064	Leussow .....	1 993	24	0	24	0	0
13 0 54 065	Lübesse .....	1 993	93	19	0	74	0
13 0 54 066	Lüblow .....	2 142	37	31	6	0	0
13 0 54 067	Lübtheen, Stadt .....	11 968	309	106	147	55	1
13 0 54 069	Ludwigslust, Stadt .....	4 863	496	283	32	173	7
13 0 54 071	Malk Göhren .....	2 256	45	15	0	30	0
13 0 54 072	Malliß .....	2 517	111	45	1	65	0
13 0 54 074	Milow .....	3 343	43	27	15	2	0

\*) Stichtag 31.12.

1) Summe der Davon-Positionen kann aufgrund fehlender Zuordnung durch die Auskunftspflichtigen kleiner als die übergeordnete Position sein.

**und regionaler Gliederung in Mecklenburg-Vorpommern \*)**  
**Hektar**

von flächen		Flächen für den Gemeinbedarf (200)	Flächen für den überörtlichen Verkehr und für die örtlichen Hauptverkehrszüge					Schlüsselnummer
von			zusammen (300)	davon				
davon				Flächen für den Straßenverkehr (310)	darunter Flächen für den ruhenden Verkehr (311)	Flächen für Bahnanlagen (330)	Flächen für den Luftverkehr (340)	
Sondergebiete Erholung <sup>1)</sup> (161)	Sonstige Sondergebiete <sup>1)</sup> (162)	(200)	(300)	(310)	(311)	(330)	(340)	
0	0	0	18	18	0	0	0	13 0 54 001
0	0	10	23	16	0	8	0	13 0 54 002
0	0	2	29	29	0	0	0	13 0 54 003
3	0	3	62	58	0	4	0	13 0 54 004
0	0	0	79	79	0	0	0	13 0 54 007
0	0	0	73	67	0	7	0	13 0 54 009
0	0	0	14	14	0	0	0	13 0 54 010
0	0	0	25	20	0	4	1	13 0 54 011
7	18	19	27	11	2	16	0	13 0 54 013
0	0	0	77	63	0	14	0	13 0 54 014
0	0	0	21	18	0	3	0	13 0 54 015
0	0	0	40	40	0	0	0	13 0 54 016
0	0	0	3	3	0	0	0	13 0 54 017
0	0	1	46	46	0	0	0	13 0 54 018
0	0	1	34	34	0	0	0	13 0 54 021
0	0	0	76	63	0	12	0	13 0 54 022
1	2	0	236	197	4	39	0	13 0 54 024
7	0	0	75	75	3	0	0	13 0 54 027
4	2	3	132	119	1	13	0	13 0 54 028
0	0	0	14	14	0	0	0	13 0 54 029
0	6	0	13	13	0	0	0	13 0 54 030
0	0	0	47	47	0	0	0	13 0 54 031
0	0	1	4	4	0	0	0	13 0 54 033
0	0	0	4	4	0	0	0	13 0 54 034
0	0	1	142	142	0	0	0	13 0 54 035
6	8	11	56	39	0	17	0	13 0 54 037
0	2	3	61	61	0	0	0	13 0 54 039
0	0	0	139	139	0	0	0	13 0 54 040
0	0	0	29	29	0	0	0	13 0 54 041
0	0	0	14	8	0	7	0	13 0 54 042
0	185	32	72	46	5	26	0	13 0 54 043
0	0	0	90	68	0	22	0	13 0 54 045
0	0	0	93	87	0	6	0	13 0 54 046
0	0	0	24	24	0	0	0	13 0 54 047
0	0	0	20	20	0	0	0	13 0 54 049
0	0	1	69	62	0	7	0	13 0 54 051
0	0	0	65	53	0	12	0	13 0 54 052
0	0	0	2	2	0	0	0	13 0 54 053
0	0	0	36	33	2	2	0	13 0 54 054
1	0	0	100	100	0	0	0	13 0 54 056
0	0	0	56	56	0	0	0	13 0 54 057
0	1	1	36	36	0	0	0	13 0 54 058
0	0	0	46	46	0	0	0	13 0 54 060
0	0	0	7	7	0	0	0	13 0 54 061
0	0	0	24	24	0	0	0	13 0 54 063
0	0	0	5	5	0	0	0	13 0 54 064
0	0	0	71	61	0	10	0	13 0 54 065
0	0	0	20	10	0	9	0	13 0 54 066
0	1	0	349	340	0	9	0	13 0 54 067
0	7	21	173	101	0	72	0	13 0 54 069
0	0	0	72	61	0	11	0	13 0 54 071
0	0	0	105	74	0	31	0	13 0 54 072
0	0	1	95	95	0	0	0	13 0 54 074

## Noch: 5 [2.1] Bodenfläche 2004 nach Art der geplanten Nutzung in

Schlüsselnummer	Regionale Gliederung	Bodenfläche insgesamt (999)	Da				
			Bau				
			zusammen (100)	Wohnbauflächen (110)	Gemischte Bauflächen (120)	Gewerbliche Bauflächen (130)	Sonderbauflächen (160)
13 0 54 075	Möllenbeck .....	1 920	25	21	4	0	0
13 0 54 076	Moraas .....	1 678	31	15	15	0	0
13 0 54 077	Muchow .....	1 905	28	20	7	0	0
13 0 54 078	Neu Gülze .....	1 297	62	27	29	6	0
13 0 54 079	Neu Kaliß .....	3 405	115	74	4	37	0
13 0 54 081	Neustadt-Glewe, Stadt .....	9 391	395	258	34	74	30
13 0 54 083	Nostorf .....	1 997	41	8	28	0	5
13 0 54 084	Pampow .....	1 091	98	66	2	30	0
13 0 54 086	Pätow-Steegen .....	1 066	40	17	0	23	0
13 0 54 087	Picher .....	3 909	66	24	2	40	0
13 0 54 089	Prislich .....	2 914	62	43	16	3	0
13 0 54 090	Pritzler .....	1 929	47	19	0	27	0
13 0 54 091	Rastow .....	4 308	104	47	0	43	13
13 0 54 092	Redefin .....	1 774	53	16	1	37	0
13 0 54 095	Schossin .....	1 142	25	10	14	1	0
13 0 54 096	Schwanheide .....	2 652	65	34	12	19	0
13 0 54 097	Setzin .....	2 060	47	15	0	32	0
13 0 54 098	Steesow .....	2 440	34	23	11	1	0
13 0 54 099	Stralendorf .....	1 202	52	36	1	9	7
13 0 54 100	Strohkirchen .....	1 478	25	11	0	13	0
13 0 54 101	Sülstorf .....	1 864	136	0	23	50	63
13 0 54 102	Teldau .....	2 735	47	4	42	0	2
13 0 54 103	Tessin b. Boizenburg .....	1 026	33	22	6	5	0
13 0 54 106	Toddin .....	1 103	31	19	0	12	0
13 0 54 107	Uelitz .....	1 504	37	12	0	23	1
13 0 54 109	Vellahn .....	10 648	216	99	105	12	0
13 0 54 110	Vielank .....	7 738	145	71	0	74	0
13 0 54 111	Warlitz .....	2 371	43	13	0	29	0
13 0 54 112	Warlow .....	1 385	29	27	0	2	0
13 0 54 113	Warsow .....	1 489	45	20	0	24	0
13 0 54 116	Wiebendorf .....	1 241	26	18	2	0	6
13 0 54 117	Wittenburg, Stadt .....	4 625	326	147	22	114	44
13 0 54 118	Wittenförden .....	1 223	86	66	1	19	0
13 0 54 119	Wöbbelin .....	2 351	83	38	11	19	15
13 0 54 121	Zarrentin am Schaalsee, Stadt ...	9 189	374	193	106	54	21
13 0 54 122	Zierzow .....	1 332	51	27	16	8	0
13 0 54 123	Zülow .....	713	9	8	0	1	0
13 0 54 124	Wittendörp .....	10 437	113	0	109	4	0
13 0 54 125	Grebs-Niendorf .....	3 117	65	17	0	48	0
13 0 54 126	Lüttow-Valluhn .....	2 430	148	29	22	81	16
13 0 54	Ludwigslust .....	251 692	8 366	3 959	1 411	2 498	497
13 0 55 002	Beseritz .....	1 110	18	8	8	3	0
13 0 55 003	Blankenhof .....	1 823	48	20	24	3	0
13 0 55 004	Blankensee .....	5 604	111	40	9	47	14
13 0 55 005	Blumenholz .....	4 129	55	21	5	25	4
13 0 55 008	Brunn .....	4 768	95	47	45	3	0
13 0 55 009	Burg Stargard, Stadt .....	4 110	576	126	56	62	332
13 0 55 010	Cammin .....	1 486	42	0	32	2	9
13 0 55 011	Carpin .....	6 363	62	23	6	29	4
13 0 55 012	Cölpin .....	2 122	129	13	86	12	17
13 0 55 020	Friedland, Stadt .....	9 764	591	163	87	96	245
13 0 55 021	Genzkow .....	908	14	8	4	0	1

\*) Stichtag 31.12.

1) Summe der Davon-Positionen kann aufgrund fehlender Zuordnung durch die Auskunftspflichtigen kleiner als die übergeordnete Position sein.



**und regionaler Gliederung in Mecklenburg-Vorpommern \*)  
Hektar**

von flächen		Flächen für den Gemeinbedarf (200)	Flächen für den überörtlichen Verkehr und für die örtlichen Hauptverkehrszüge					Schlüsselnummer
von			zusammen (300)	davon				
davon				Flächen für den Straßenverkehr (310)	darunter Flächen für den ruhenden Verkehr (311)	Flächen für Bahnanlagen (330)	Flächen für den Luftverkehr (340)	
Sondergebiete Erholung <sup>1)</sup> (161)	Sonstige Sondergebiete <sup>1)</sup> (162)	(310)	(311)					(330)
0	0	0	45	45	0	0	0	13 0 54 075
0	0	0	64	56	0	7	0	13 0 54 076
0	0	0	42	42	0	0	0	13 0 54 077
0	0	5	54	35	0	6	12	13 0 54 078
0	0	0	115	102	0	13	0	13 0 54 079
22	8	0	126	72	0	10	45	13 0 54 081
0	5	0	62	62	0	0	0	13 0 54 083
0	0	4	58	49	2	9	0	13 0 54 084
0	0	0	32	27	0	5	0	13 0 54 086
0	0	0	122	111	0	11	0	13 0 54 087
0	0	2	84	73	0	11	0	13 0 54 089
0	0	0	63	53	0	10	0	13 0 54 090
13	0	0	134	122	0	11	0	13 0 54 091
0	0	0	53	53	0	0	0	13 0 54 092
0	0	0	24	24	0	0	0	13 0 54 095
0	0	0	94	65	0	28	0	13 0 54 096
0	0	0	46	46	0	0	0	13 0 54 097
0	0	0	69	69	0	0	0	13 0 54 098
0	7	2	37	37	2	0	0	13 0 54 099
0	0	0	54	42	0	12	0	13 0 54 100
63	0	0	58	47	0	11	0	13 0 54 101
2	0	0	59	59	0	0	0	13 0 54 102
0	0	0	38	32	0	6	0	13 0 54 103
0	0	0	26	26	0	0	0	13 0 54 106
1	0	0	31	18	0	12	0	13 0 54 107
0	0	3	231	225	0	7	0	13 0 54 109
0	0	0	223	204	1	19	0	13 0 54 110
0	0	0	85	72	0	13	0	13 0 54 111
0	0	0	8	4	0	4	0	13 0 54 112
0	0	0	31	31	0	0	0	13 0 54 113
6	0	0	14	14	0	0	0	13 0 54 116
4	40	13	24	8	1	16	0	13 0 54 117
0	0	2	41	39	3	2	0	13 0 54 118
0	15	2	31	24	0	8	0	13 0 54 119
19	2	2	94	81	0	13	0	13 0 54 121
0	0	1	30	30	0	0	0	13 0 54 122
0	0	0	15	15	0	0	0	13 0 54 123
0	0	0	282	276	0	5	0	13 0 54 124
0	0	0	103	92	0	11	0	13 0 54 125
0	16	0	47	47	0	0	0	13 0 54 126
160	324	148	6 090	5 411	26	621	58	13 0 54
0	0	0	12	12	0	0	0	13 0 55 002
0	0	0	56	40	0	16	0	13 0 55 003
14	0	3	137	109	0	28	0	13 0 55 004
4	0	1	117	107	2	9	0	13 0 55 005
0	0	0	86	80	0	6	0	13 0 55 008
7	325	7	45	17	0	28	0	13 0 55 009
1	8	0	16	4	0	12	0	13 0 55 010
4	0	0	182	151	0	31	0	13 0 55 011
17	0	4	18	16	2	2	0	13 0 55 012
4	241	23	110	107	0	3	0	13 0 55 020
1	0	0	18	18	0	0	0	13 0 55 021

**Noch: 5 [2.1] Bodenfläche 2004 nach Art der geplanten Nutzung  
in**

Schlüsselnummer	Regionale Gliederung	Bodenfläche insgesamt (999)	Da				
			Bau				
			zusammen (100)	Wohnbauflächen (110)	Gemischte Bauflächen (120)	Gewerbliche Bauflächen (130)	Sonderbauflächen (160)
13 0 55 022	Glienke .....	668	13	7	6	0	0
13 0 55 023	Godendorf.....	1 380	25	5	0	10	9
13 0 55 026	Groß Daberkow .....	990	8	1	7	0	0
13 0 55 028	Groß Nemerow .....	2 101	254	4	86	25	140
13 0 55 029	Grünow.....	2 319	18	11	1	5	0
13 0 55 032	Hohenzieritz.....	2 017	39	15	14	7	2
13 0 55 033	Holldorf .....	1 569	81	51	28	2	0
13 0 55 035	Klein Vielen.....	4 538	51	25	3	19	3
13 0 55 037	Kratzeburg .....	5 466	41	17	0	13	11
13 0 55 039	Kublank .....	1 349	31	28	0	4	0
13 0 55 043	Mildenitz.....	2 032	43	11	26	7	0
13 0 55 044	Mirow, Stadt.....	8 408	375	135	95	37	108
13 0 55 045	Möllenbeck.....	3 620	90	17	57	12	5
13 0 55 046	Neddemin .....	1 253	31	13	13	6	0
13 0 55 047	Neetzka .....	1 337	20	12	6	1	1
13 0 55 049	Neuenkirchen.....	2 308	67	33	19	16	0
13 0 55 050	Neustrelitz, Stadt .....	13 805	866	444	94	213	115
13 0 55 051	Neverin .....	1 328	62	25	16	21	0
13 0 55 053	Petersdorf.....	779	14	5	9	1	0
13 0 55 054	Pragsdorf.....	1 432	48	11	20	4	12
13 0 55 055	Priepert .....	2 257	18	14	0	2	3
13 0 55 058	Roggentin .....	7 229	72	49	9	0	14
13 0 55 061	Schönbeck.....	2 433	47	46	0	1	0
13 0 55 062	Schönhausen .....	1 874	33	30	0	4	0
13 0 55 066	Staven .....	1 467	49	17	29	3	0
13 0 55 068	Teschendorf.....	2 058	66	15	19	18	13
13 0 55 069	Trollenhagen.....	1 781	85	28	33	24	0
13 0 55 070	Userin .....	4 584	84	19	6	17	42
13 0 55 071	Voigtsdorf.....	762	13	11	0	2	0
13 0 55 074	Wesenberg, Stadt.....	8 944	209	114	11	17	67
13 0 55 076	Woggersin.....	644	21	12	9	1	0
13 0 55 078	Woldegk, Stadt .....	10 370	252	97	99	51	4
13 0 55 079	Wulkenzin.....	2 154	80	42	33	0	5
13 0 55 080	Wustrow .....	4 293	160	32	18	3	107
13 0 55 081	Zirzow .....	932	27	14	12	1	0
13 0 55 082	Feldberger Seenlandschaft.....	19 956	564	223	161	42	138
13 0 55 083	Groß Miltzow .....	4 854	107	80	6	21	0
13 0 55 084	Helpt .....	2 237	50	36	0	14	0
13 0 55 085	Eichhorst.....	2 831	51	30	21	0	0
13 0 55 086	Wokuhl-Dabelow.....	4 612	53	20	5	18	10
13 0 55 087	Lindetal.....	5 633	142	43	84	15	0
13 0 55 088	Datzetal.....	4 106	90	53	37	0	0
13 0 55 089	Galenbeck .....	9 356	159	72	82	0	6
13 0 55 090	Sponholz.....	2 697	70	32	30	8	0
13 0 55	Mecklenburg-Strelitz .....	208 951	6 423	2 469	1 566	946	1 442
13 0 56 001	Adamshoffnung .....	947	27	8	0	10	9
13 0 56 002	Alt Rehse .....	911	24	5	6	6	7
13 0 56 003	Alt Schönau .....	889	24	7	12	6	0
13 0 56 004	Alt Schwerin.....	4 456	60	14	0	16	29
13 0 56 005	Altenhof.....	1 658	36	1	34	0	1
13 0 56 006	Ankershagen .....	2 818	77	18	2	44	14
13 0 56 007	Bollewick.....	1 273	35	6	28	2	0

\*) Stichtag 31.12.

1) Summe der Davon-Positionen kann aufgrund fehlender Zuordnung durch die Auskunftspflichtigen kleiner als die übergeordnete Position sein.

**und regionaler Gliederung in Mecklenburg-Vorpommern \*)  
Hektar**

von flächen		Flächen für den Gemeinbedarf (200)	Flächen für den überörtlichen Verkehr und für die örtlichen Hauptverkehrszüge					Schlüsselnummer
von			zusammen (300)	davon				
davon				Flächen für den Straßenverkehr (310)	darunter Flächen für den ruhenden Verkehr (311)	Flächen für Bahnanlagen (330)	Flächen für den Luftverkehr (340)	
Sondergebiete Erholung <sup>1)</sup> (161)	Sonstige Sondergebiete <sup>1)</sup> (162)	(310)	(311)					(330)
0	0	0	17	17	0	0	0	13 0 55 022
9	0	0	37	28	0	10	0	13 0 55 023
0	0	1	30	21	0	9	0	13 0 55 026
140	0	1	20	20	0	0	0	13 0 55 028
0	0	0	50	49	0	1	0	13 0 55 029
2	0	1	45	45	0	0	0	13 0 55 032
0	0	0	8	8	0	0	0	13 0 55 033
3	0	0	113	89	0	24	0	13 0 55 035
11	0	0	129	94	0	35	0	13 0 55 037
0	0	0	23	23	0	0	0	13 0 55 039
0	0	1	44	44	0	0	0	13 0 55 043
81	27	9	61	34	1	27	0	13 0 55 044
4	0	0	72	69	0	3	0	13 0 55 045
0	0	0	35	30	0	4	0	13 0 55 046
1	0	1	40	24	0	16	0	13 0 55 047
0	0	0	61	53	1	8	0	13 0 55 049
28	87	38	576	480	0	95	1	13 0 55 050
0	0	0	65	47	0	1	17	13 0 55 051
0	0	0	14	14	0	0	0	13 0 55 053
2	10	0	13	6	0	0	6	13 0 55 054
3	0	0	6	6	0	0	0	13 0 55 055
14	0	0	42	38	0	5	0	13 0 55 058
0	0	3	45	44	0	1	0	13 0 55 061
0	0	0	26	26	0	0	0	13 0 55 062
0	0	0	30	23	0	8	0	13 0 55 066
5	8	0	12	12	0	0	0	13 0 55 068
0	0	0	309	46	1	10	253	13 0 55 069
14	28	0	78	71	0	7	0	13 0 55 070
0	0	0	12	12	0	0	0	13 0 55 071
62	4	5	180	155	0	25	0	13 0 55 074
0	0	0	13	13	0	0	0	13 0 55 076
4	0	13	242	236	0	6	0	13 0 55 078
5	0	0	71	66	0	5	0	13 0 55 079
93	14	0	49	49	0	0	0	13 0 55 080
0	0	0	18	16	0	2	0	13 0 55 081
77	62	4	144	119	2	25	0	13 0 55 082
0	0	27	97	90	0	7	0	13 0 55 083
0	0	0	46	38	0	8	0	13 0 55 084
0	0	1	45	45	0	0	0	13 0 55 085
10	0	1	76	76	0	0	0	13 0 55 086
0	0	1	30	20	0	0	10	13 0 55 087
0	0	0	82	74	0	8	0	13 0 55 088
6	0	0	174	172	0	2	0	13 0 55 089
0	0	0	78	57	0	21	0	13 0 55 090
628	814	146	4 156	3 362	13	507	287	13 0 55
4	5	0	26	26	0	0	0	13 0 56 001
7	0	0	18	18	0	0	0	13 0 56 002
0	0	0	17	15	0	2	0	13 0 56 003
28	1	0	106	97	0	9	0	13 0 56 004
1	0	0	40	33	0	7	0	13 0 56 005
14	0	0	54	54	0	0	0	13 0 56 006
0	0	0	27	24	0	3	0	13 0 56 007

**Noch: 5 [2.1] Bodenfläche 2004 nach Art der geplanten Nutzung  
in**

Schlüsselnummer	Regionale Gliederung	Bodenfläche insgesamt (999)	Da				
			Bau				
			zusammen (100)	da			
				Wohnbauflächen (110)	Gemischte Bauflächen (120)	Gewerbliche Bauflächen (130)	Sonderbauflächen (160)
13 0 56 008	Buchholz.....	1 517	18	18	0	0	0
13 0 56 009	Bütow .....	2 632	74	2	67	0	5
13 0 56 010	Fincken .....	2 184	61	2	59	0	0
13 0 56 011	Göhren-Lebbin.....	3 275	77	32	5	26	14
13 0 56 012	Gothun.....	1 000	46	1	32	0	13
13 0 56 013	Grabow-Below.....	1 356	36	0	35	0	1
13 0 56 014	Grabowhöfe .....	3 112	125	94	2	29	0
13 0 56 015	Groß Dratow .....	2 577	57	53	0	5	0
13 0 56 016	Groß Flotow.....	1 453	30	1	19	10	0
13 0 56 017	Groß Giewitz .....	1 987	61	53	0	7	0
13 0 56 018	Groß Kelle .....	668	19	0	16	0	3
13 0 56 019	Groß Plasten .....	1 746	77	58	0	20	0
13 0 56 020	Groß Vielen .....	1 329	32	6	12	14	0
13 0 56 021	Grüssow .....	665	15	0	10	3	1
13 0 56 022	Hinrichshagen.....	1 490	33	30	0	3	0
13 0 56 023	Hohen Wangelin.....	4 384	152	59	2	92	1
13 0 56 024	Jabel.....	6 639	74	40	6	13	15
13 0 56 025	Jaebetz .....	1 302	38	0	38	0	0
13 0 56 026	Kambs.....	1 395	35	0	35	0	0
13 0 56 027	Kargow .....	6 907	80	59	0	21	0
13 0 56 028	Kieve .....	1 530	25	0	21	0	4
13 0 56 029	Klein Lukow .....	1 413	29	6	13	10	0
13 0 56 030	Klink.....	2 542	81	48	0	2	31
13 0 56 031	Klocksın.....	2 390	56	40	0	16	0
13 0 56 032	Kogel .....	964	17	12	0	5	0
13 0 56 033	Krukow .....	713	11	1	9	0	0
13 0 56 034	Lansen .....	1 092	31	28	0	3	0
13 0 56 035	Lapitz.....	641	9	3	6	1	0
13 0 56 036	Lärz.....	4 307	343	12	69	10	252
13 0 56 037	Leizen .....	2 775	107	0	79	28	0
13 0 56 038	Lexow .....	853	15	1	8	5	1
13 0 56 039	Ludorf.....	4 838	44	3	34	0	6
13 0 56 041	Malchow, Stadt.....	4 459	344	175	22	92	55
13 0 56 042	Mallin .....	1 063	23	8	11	4	0
13 0 56 043	Marihn .....	787	20	9	0	11	0
13 0 56 044	Massow.....	1 743	35	0	35	0	0
13 0 56 045	Melz.....	1 794	39	0	39	0	0
13 0 56 047	Möllenhagen .....	4 980	169	39	73	57	0
13 0 56 048	Mollenstorf .....	1 110	19	5	10	4	0
13 0 56 049	Moltzow.....	1 807	52	43	0	8	0
13 0 56 050	Neu Gaarz.....	1 334	28	23	0	5	0
13 0 56 051	Nossentiner Hütte .....	4 011	62	25	16	17	4
13 0 56 052	Penkow .....	927	16	11	0	5	1
13 0 56 053	Penzlin, Stadt.....	3 482	97	24	13	53	8
13 0 56 054	Priborn .....	1 532	38	0	37	0	1
13 0 56 055	Puchow .....	565	8	4	0	4	0
13 0 56 056	Rechlin.....	7 728	198	107	9	24	57
13 0 56 057	Röbel/Müritz, Stadt.....	3 016	286	122	29	93	43
13 0 56 058	Rogeez .....	906	15	2	0	13	0
13 0 56 059	Satow .....	1 702	8	2	0	5	0
13 0 56 060	Schloen .....	1 035	34	32	0	2	0
13 0 56 061	Schwarz .....	2 630	58	0	42	0	15
13 0 56 062	Schwinkendorf.....	2 846	84	72	0	12	0

\*) Stichtag 31.12.

1) Summe der Davon-Positionen kann aufgrund fehlender Zuordnung durch die Auskunftspflichtigen kleiner als die übergeordnete Position sein.

**und regionaler Gliederung in Mecklenburg-Vorpommern \*)  
Hektar**

von flächen		Flächen für den Gemeinbedarf (200)	Flächen für den überörtlichen Verkehr und für die örtlichen Hauptverkehrszüge					Schlüsselnummer
von			zusammen (300)	davon				
davon				Flächen für den Straßenverkehr (310)	darunter Flächen für den ruhenden Verkehr (311)	Flächen für Bahnanlagen (330)	Flächen für den Luftverkehr (340)	
Sondergebiete Erholung <sup>1)</sup> (161)	Sonstige Sondergebiete <sup>1)</sup> (162)	(310)	(311)					(330)
0	0	0	21	21	0	0	0	13 0 56 008
0	0	0	60	53	0	8	0	13 0 56 009
0	0	0	53	43	0	10	0	13 0 56 010
14	0	0	57	57	0	0	0	13 0 56 011
0	0	0	15	15	0	0	0	13 0 56 012
0	0	0	40	40	0	0	0	13 0 56 013
0	0	0	102	77	0	25	0	13 0 56 014
0	0	0	59	40	0	19	0	13 0 56 015
0	0	0	18	18	0	0	0	13 0 56 016
0	0	0	34	34	0	0	0	13 0 56 017
0	0	0	7	7	0	0	0	13 0 56 018
0	0	0	45	36	0	9	0	13 0 56 019
0	0	1	21	21	0	0	0	13 0 56 020
1	0	0	28	28	0	0	0	13 0 56 021
0	0	0	31	25	0	6	0	13 0 56 022
1	0	0	134	134	0	0	0	13 0 56 023
15	0	0	186	169	0	18	0	13 0 56 024
0	0	0	22	22	0	0	0	13 0 56 025
0	0	0	24	24	0	0	0	13 0 56 026
0	0	0	115	93	0	23	0	13 0 56 027
0	0	0	24	24	0	0	0	13 0 56 028
0	0	0	22	22	0	0	0	13 0 56 029
31	0	0	30	30	0	0	0	13 0 56 030
0	0	0	52	42	0	10	0	13 0 56 031
0	0	0	30	30	0	0	0	13 0 56 032
0	0	0	15	15	0	0	0	13 0 56 033
0	0	0	14	14	0	0	0	13 0 56 034
0	0	0	11	11	0	0	0	13 0 56 035
86	166	0	95	14	0	6	75	13 0 56 036
0	0	0	77	77	0	0	0	13 0 56 037
1	0	0	10	10	0	0	0	13 0 56 038
6	0	0	27	27	0	0	0	13 0 56 039
12	43	7	65	38	0	26	0	13 0 56 041
0	0	0	23	23	0	0	0	13 0 56 042
0	0	0	21	16	0	5	0	13 0 56 043
0	0	0	35	35	0	0	0	13 0 56 044
0	0	0	30	30	0	0	0	13 0 56 045
0	0	0	112	98	0	13	0	13 0 56 047
0	0	0	21	21	0	0	0	13 0 56 048
0	0	0	35	35	0	0	0	13 0 56 049
0	0	0	20	20	0	0	0	13 0 56 050
4	0	0	128	125	0	3	0	13 0 56 051
1	0	0	21	21	0	0	0	13 0 56 052
8	0	3	93	93	1	0	0	13 0 56 053
1	0	0	21	21	0	0	0	13 0 56 054
0	0	0	13	13	0	0	0	13 0 56 055
57	0	0	1 336	130	0	15	1 191	13 0 56 056
31	12	5	35	30	0	5	0	13 0 56 057
0	0	0	15	15	0	0	0	13 0 56 058
0	0	0	27	27	0	0	0	13 0 56 059
0	0	0	21	21	0	0	0	13 0 56 060
15	0	0	44	37	0	7	0	13 0 56 061
0	0	0	58	50	0	9	0	13 0 56 062

## Noch: 5 [2.1] Bodenfläche 2004 nach Art der geplanten Nutzung in

Schlüsselnummer	Regionale Gliederung	Bodenfläche insgesamt (999)	Da				
			Bau				
			zu- sammen (100)	Wohnbau- flächen (110)	Gemischte Bauflächen (120)	Gewerb- liche Bauflächen (130)	Sonder- bauflächen (160)
13 0 56 063	Sietow .....	1 903	60	6	52	0	3
13 0 56 064	Silz .....	1 069	46	10	2	6	28
13 0 56 065	Stuer .....	2 153	58	0	56	0	3
13 0 56 066	Torgelow am See .....	1 428	30	27	0	3	0
13 0 56 067	Varchentin .....	1 731	52	50	0	2	0
13 0 56 068	Vielist .....	1 194	41	27	0	15	0
13 0 56 069	Vipperow .....	2 016	37	0	30	0	6
13 0 56 070	Vollrathruhe .....	3 124	74	63	0	11	0
13 0 56 071	Walow .....	1 142	20	6	0	14	1
13 0 56 072	Waren (Müritz), Stadt .....	15 839	880	406	73	217	185
13 0 56 073	Wredenhagen .....	2 809	66	0	63	0	4
13 0 56 074	Zepkow .....	1 259	30	0	30	0	0
13 0 56 075	Zislow .....	1 584	56	1	0	13	42
13 0 56	Müritz .....	171 332	5 274	2 019	1 302	1 090	864
13 0 57 002	Ahrenshoop .....	524	94	64	13	0	17
13 0 57 005	Altenpleen .....	2 005	77	54	7	8	8
13 0 57 006	Bad Sülze, Stadt .....	2 637	98	36	50	5	7
13 0 57 008	Bartelshagen II b. Barth .....	1 449	40	28	11	1	0
13 0 57 009	Barth, Stadt .....	4 081	423	214	41	86	82
13 0 57 011	Behnkendorf .....	1 905	16	12	0	4	0
13 0 57 013	Born a. Darß .....	6 250	205	84	5	5	111
13 0 57 014	Brandshagen .....	2 404	71	37	17	9	8
13 0 57 020	Dettmannsdorf .....	4 446	116	9	45	23	39
13 0 57 021	Deyelsdorf .....	2 978	75	12	64	0	0
13 0 57 022	Dierhagen .....	2 747	138	75	1	9	53
13 0 57 024	Drechow .....	1 551	43	14	29	0	0
13 0 57 026	Eixen .....	5 597	126	0	74	0	52
13 0 57 027	Elmenhorst .....	2 249	52	16	17	15	4
13 0 57 028	Franzburg, Stadt .....	1 519	122	80	35	6	0
13 0 57 029	Fuhldorf .....	1 704	98	50	0	2	46
13 0 57 030	Glewitz .....	4 200	81	15	53	13	0
13 0 57 031	Grammendorf .....	3 596	94	17	77	0	0
13 0 57 032	Gransebieth .....	2 336	75	22	37	16	0
13 0 57 036	Grimmen, Stadt .....	5 029	707	297	61	216	134
13 0 57 037	Groß Kordshagen .....	1 609	26	20	0	0	5
13 0 57 038	Groß Mohrdorf .....	4 156	78	54	13	0	12
13 0 57 039	Horst .....	2 966	23	13	0	9	0
13 0 57 040	Hugoldsdorf .....	1 417	22	0	22	0	0
13 0 57 041	Jakobsdorf .....	1 767	36	31	1	4	0
13 0 57 043	Karnin .....	1 242	20	18	0	0	1
13 0 57 046	Kirchdorf .....	1 877	45	15	21	6	3
13 0 57 047	Klausdorf .....	1 117	50	30	14	0	7
13 0 57 049	Kramerhof .....	1 790	162	58	21	0	83
13 0 57 051	Kummerow .....	1 155	32	19	11	2	0
13 0 57 054	Löbnitz .....	2 222	69	39	22	6	1
13 0 57 055	Lüdershagen .....	1 394	45	27	10	8	0
13 0 57 056	Lüssow .....	1 886	89	34	18	28	9
13 0 57 057	Marlow, Stadt .....	13 982	325	211	6	31	77
13 0 57 059	Miltzow .....	2 409	148	24	55	70	0
13 0 57 060	Neu Bartelshagen .....	1 736	37	22	12	2	1
13 0 57 062	Niepars .....	3 590	126	61	31	33	1
13 0 57 064	Pantelitz .....	1 441	66	37	22	7	0

\*) Stichtag 31.12.

1) Summe der Davon-Positionen kann aufgrund fehlender Zuordnung durch die Auskunftspflichtigen kleiner als die übergeordnete Position sein.

**und regionaler Gliederung in Mecklenburg-Vorpommern \*)  
Hektar**

von flächen		Flächen für den Gemeinbedarf (200)	Flächen für den überörtlichen Verkehr und für die örtlichen Hauptverkehrszüge					Schlüsselnummer
von			zusammen (300)	davon				
davon				Flächen für den Straßenverkehr (310)	darunter Flächen für den ruhenden Verkehr (311)	Flächen für Bahnanlagen (330)	Flächen für den Luftverkehr (340)	
Sondergebiete Erholung <sup>1)</sup> (161)	Sonstige Sondergebiete <sup>1)</sup> (162)	(310)	(311)					(330)
3	0	0	35	35	0	0	0	13 0 56 063
28	0	0	30	23	0	7	0	13 0 56 064
3	0	0	61	49	0	12	0	13 0 56 065
0	0	0	26	26	0	0	0	13 0 56 066
0	0	0	28	28	0	0	0	13 0 56 067
0	0	0	94	17	0	9	69	13 0 56 068
6	0	0	35	35	0	0	0	13 0 56 069
0	0	0	87	60	0	27	0	13 0 56 070
1	0	0	25	25	0	0	0	13 0 56 071
23	162	34	130	78	9	53	0	13 0 56 072
4	0	0	57	57	0	0	0	13 0 56 073
0	0	0	33	33	0	0	0	13 0 56 074
42	0	0	36	36	0	0	0	13 0 56 075
449	388	51	4 620	2 940	10	345	1 335	13 0 56
14	3	2	6	6	1	0	0	13 0 57 002
5	3	3	5	5	0	0	0	13 0 57 005
0	0	1	83	83	0	0	0	13 0 57 006
0	0	0	30	30	0	0	0	13 0 57 008
0	82	10	133	22	4	17	94	13 0 57 009
0	0	0	40	34	0	7	0	13 0 57 011
75	36	8	24	24	7	0	0	13 0 57 013
6	2	0	72	68	0	5	0	13 0 57 014
6	33	1	83	83	0	0	0	13 0 57 020
0	0	1	16	16	0	0	0	13 0 57 021
33	20	2	15	15	1	0	0	13 0 57 022
0	0	0	9	9	0	0	0	13 0 57 024
0	52	0	111	100	0	11	0	13 0 57 026
4	0	0	42	25	0	16	0	13 0 57 027
0	0	3	12	12	0	0	0	13 0 57 028
41	4	3	49	49	0	0	0	13 0 57 029
0	0	0	84	84	0	0	0	13 0 57 030
0	0	3	24	24	0	0	0	13 0 57 031
0	0	1	65	65	0	0	0	13 0 57 032
0	134	19	87	46	0	41	0	13 0 57 036
5	0	0	27	27	0	0	0	13 0 57 037
12	0	1	21	21	0	0	0	13 0 57 038
0	0	0	79	73	0	6	0	13 0 57 039
0	0	1	8	8	0	0	0	13 0 57 040
0	0	0	32	32	0	0	0	13 0 57 041
1	1	0	27	27	0	0	0	13 0 57 043
3	0	0	55	43	0	12	0	13 0 57 046
4	3	1	12	12	0	0	0	13 0 57 047
21	62	1	69	25	0	0	44	13 0 57 049
0	0	0	26	18	0	8	0	13 0 57 051
1	0	4	54	46	0	9	0	13 0 57 054
0	0	3	31	31	0	0	0	13 0 57 055
2	0	0	35	32	0	3	0	13 0 57 056
62	16	5	126	126	3	0	0	13 0 57 057
0	0	0	66	46	0	19	0	13 0 57 059
0	1	1	27	27	0	0	0	13 0 57 060
1	0	3	73	68	0	5	0	13 0 57 062
0	0	0	44	37	0	7	0	13 0 57 064

Noch: **5 [2.1] Bodenfläche 2004 nach Art der geplanten Nutzung**  
**in**

Schlüsselnummer	Regionale Gliederung	Bodenfläche insgesamt (999)	Da				
			Bau				
			zu- sammen (100)	da			
				Wohnbau- flächen (110)	Gemischte Bauflächen (120)	Gewerb- liche Bauflächen (130)	Sonder- bauflächen (160)
13 0 57 065	Papenhagen.....	2 084	63	12	44	7	0
13 0 57 067	Preetz.....	1 415	58	51	4	4	0
13 0 57 068	Prerow.....	1 117	180	117	17	2	44
13 0 57 069	Prohn.....	1 608	101	81	10	2	8
13 0 57 070	Pruchten.....	816	65	46	0	0	18
13 0 57 073	Reinberg.....	2 510	126	17	64	19	26
13 0 57 074	Ribnitz-Damgarten, Stadt.....	12 220	754	399	54	143	157
13 0 57 075	Richtenberg, Stadt.....	1 562	97	47	38	12	0
13 0 57 076	Saal.....	3 403	111	60	35	11	5
13 0 57 077	Schlemmin.....	2 183	41	27	0	14	0
13 0 57 079	Semlow.....	3 438	137	97	40	0	0
13 0 57 081	Splietsdorf.....	2 629	63	13	43	8	0
13 0 57 083	Steinhagen.....	3 354	103	93	1	9	1
13 0 57 085	Tribsees, Stadt.....	5 475	161	101	15	42	4
13 0 57 086	Trinwillershagen.....	3 420	114	62	32	14	7
13 0 57 087	Velgast.....	7 142	155	74	54	26	2
13 0 57 088	Weitenhagen.....	1 703	36	0	36	0	0
13 0 57 089	Wendisch Baggendorf.....	2 132	69	14	26	29	0
13 0 57 090	Wendorf.....	1 568	71	41	5	25	0
13 0 57 091	Wieck a. Darß.....	893	102	73	6	5	19
13 0 57 092	Wilmshagen.....	1 858	31	4	19	8	0
13 0 57 093	Wittenhagen.....	4 692	115	26	58	30	1
13 0 57 094	Wustrow.....	689	87	43	12	1	31
13 0 57 095	Zarrendorf.....	464	45	30	14	0	0
13 0 57 096	Zingst.....	5 033	267	149	27	11	81
13 0 57 097	Süderholz.....	14 896	695	283	39	169	204
13 0 57 098	Divitz-Spoldershagen.....	2 739	40	24	13	3	0
13 0 57 099	Gremersdorf-Buchholz.....	4 999	240	0	45	0	195
13 0 57 100	Millienhagen-Oebelitz.....	2 549	46	0	46	0	0
13 0 57 101	Kenz-Küstrow.....	1 723	51	22	21	5	4
13 0 57 102	Ahrenshagen-Daskow.....	5 834	219	142	11	62	5
13 0 57 103	Lindholz.....	3 992	95	0	61	2	32
13 0 57	Nordvorpommern.....	217 098	8 689	3 992	1 807	1 288	1 603
13 0 58 001	Alt Meteln.....	2 307	72	41	10	21	0
13 0 58 003	Bad Kleinen.....	2 343	186	94	40	12	40
13 0 58 004	Badow.....	1 017	29	1	26	1	1
13 0 58 005	Barnekow.....	1 559	45	30	7	8	0
13 0 58 007	Benz.....	2 258	47	41	6	0	0
13 0 58 008	Bernstorf.....	1 756	43	26	2	16	0
13 0 58 009	Bibow.....	2 312	44	21	3	2	18
13 0 58 010	Blowatz.....	3 021	72	51	15	3	3
13 0 58 012	Boiensdorf.....	1 268	64	45	2	0	17
13 0 58 014	Boltenhagen.....	1 809	225	104	19	0	103
13 0 58 015	Börzow.....	1 744	52	23	7	20	1
13 0 58 016	Brüsewitz.....	2 988	114	75	4	35	0
13 0 58 018	Carlow.....	3 129	98	60	28	6	4
13 0 58 019	Cramonshagen.....	1 012	50	31	0	11	9
13 0 58 020	Dalberg-Wendelstorf.....	950	32	24	5	4	0
13 0 58 021	Damshagen.....	1 726	65	34	25	0	6
13 0 58 022	Dassow, Stadt.....	6 653	412	194	69	40	109
13 0 58 023	Dechow.....	1 495	9	0	9	0	0
13 0 58 025	Dorf Mecklenburg.....	2 997	122	43	50	28	1

\*) Stichtag 31.12.

1) Summe der Davon-Positionen kann aufgrund fehlender Zuordnung durch die Auskunftspflichtigen kleiner als die übergeordnete Position sein.



**und regionaler Gliederung in Mecklenburg-Vorpommern \*)**  
**Hektar**

von flächen		Flächen für den Gemeinbedarf (200)	Flächen für den überörtlichen Verkehr und für die örtlichen Hauptverkehrszüge					Schlüsselnummer
von			zusammen (300)	davon				
davon				Flächen für den Straßenverkehr (310)	darunter Flächen für den ruhenden Verkehr (311)	Flächen für Bahnanlagen (330)	Flächen für den Luftverkehr (340)	
Sondergebiete Erholung <sup>1)</sup> (161)	Sonstige Sondergebiete <sup>1)</sup> (162)	(200)	(300)	(310)	(311)	(330)	(340)	
0	0	1	41	38	0	3	0	13 0 57 065
0	0	1	9	9	0	0	0	13 0 57 067
20	24	6	17	17	5	0	0	13 0 57 068
0	8	7	12	12	0	0	0	13 0 57 069
18	0	4	29	23	0	6	0	13 0 57 070
26	0	0	60	60	0	0	0	13 0 57 073
27	130	32	50	25	0	25	0	13 0 57 074
0	0	2	8	8	0	0	0	13 0 57 075
2	2	2	73	73	0	0	0	13 0 57 076
0	0	1	34	34	0	0	0	13 0 57 077
0	0	2	74	72	0	2	0	13 0 57 079
0	0	2	49	48	0	1	0	13 0 57 081
1	0	5	88	88	0	0	0	13 0 57 083
0	4	7	103	79	0	24	0	13 0 57 085
0	7	1	56	38	0	18	0	13 0 57 086
0	2	10	43	6	0	37	0	13 0 57 087
0	0	1	9	5	0	5	0	13 0 57 088
0	0	0	55	55	0	0	0	13 0 57 089
0	0	1	40	28	0	12	0	13 0 57 090
11	8	1	7	7	1	0	0	13 0 57 091
0	0	0	40	40	0	0	0	13 0 57 092
1	0	0	85	73	0	12	0	13 0 57 093
20	12	4	10	10	4	0	0	13 0 57 094
0	0	0	14	11	0	3	0	13 0 57 095
44	36	4	57	57	10	0	0	13 0 57 096
0	0	9	139	124	1	15	0	13 0 57 097
0	0	0	141	74	0	0	67	13 0 57 098
0	195	1	11	11	0	0	0	13 0 57 099
0	0	2	32	32	0	0	0	13 0 57 100
4	0	2	37	32	0	5	0	13 0 57 101
0	5	4	114	103	0	11	0	13 0 57 102
0	32	0	82	82	0	0	0	13 0 57 103
468	917	188	3 420	2 870	39	345	205	13 0 57
0	0	0	45	45	0	0	0	13 0 58 001
39	1	5	77	32	0	45	0	13 0 58 003
1	0	0	35	35	0	0	0	13 0 58 004
0	0	0	19	19	0	0	0	13 0 58 005
0	0	2	26	11	0	15	0	13 0 58 007
0	0	0	37	37	1	0	0	13 0 58 008
3	15	0	27	10	0	17	0	13 0 58 009
0	3	1	15	15	0	0	0	13 0 58 010
13	4	1	7	7	0	0	0	13 0 58 012
46	57	4	32	32	8	0	0	13 0 58 014
1	0	0	55	40	0	15	0	13 0 58 015
0	0	2	84	74	0	10	0	13 0 58 016
4	0	0	0	0	0	0	0	13 0 58 018
1	8	1	34	34	0	0	0	13 0 58 019
0	0	1	29	29	0	0	0	13 0 58 020
1	5	2	20	14	0	6	0	13 0 58 021
0	68	8	41	41	4	0	0	13 0 58 022
0	0	3	7	7	0	0	0	13 0 58 023
0	0	5	48	42	0	7	0	13 0 58 025

**Noch: 5 [2.1] Bodenfläche 2004 nach Art der geplanten Nutzung  
in**

Schlüsselnummer	Regionale Gliederung	Bodenfläche insgesamt (999)	Da				
			Bau				
			zu- sammen (100)	da			
				Wohnbau- flächen (110)	Gemischte Bauflächen (120)	Gewerb- liche Bauflächen (130)	Sonder- bauflächen (160)
13 0 58 026	Dragun .....	2 054	59	54	0	1	5
13 0 58 028	Gadebusch, Stadt .....	4 765	304	170	30	53	51
13 0 58 029	Gägelow .....	2 261	225	80	34	38	73
13 0 58 030	Glasin .....	3 933	131	64	11	56	0
13 0 58 031	Gottesgabe .....	2 225	131	91	2	5	33
13 0 58 032	Grambow .....	1 980	36	30	5	1	0
13 0 58 033	Gramkow .....	2 459	256	23	111	2	120
13 0 58 034	Grevesmühlen, Stadt .....	5 232	421	260	36	103	23
13 0 58 035	Grieben .....	621	17	2	9	5	0
13 0 58 038	Groß Molzahn .....	638	29	1	24	4	0
13 0 58 041	Groß Siemz .....	1 469	37	8	15	13	1
13 0 58 042	Groß Stieten .....	650	39	24	9	6	0
13 0 58 043	Groß Walmstorf .....	1 639	66	20	33	0	13
13 0 58 045	Hanshagen .....	1 229	38	11	0	26	0
13 0 58 047	Hohen Viecheln .....	1 896	69	57	6	1	5
13 0 58 048	Holdorf .....	1 353	30	23	6	1	0
13 0 58 049	Hornstorf .....	1 488	205	67	20	43	75
13 0 58 050	Insel Poel .....	3 601	262	121	81	3	57
13 0 58 051	Jesendorf .....	2 120	53	12	37	0	3
13 0 58 053	Klein Trebbow .....	2 534	119	50	0	0	69
13 0 58 054	Klützig, Stadt .....	4 412	204	123	32	13	36
13 0 58 055	Kneese .....	1 589	25	13	11	1	0
13 0 58 056	Köchelstorf .....	1 358	27	17	10	0	0
13 0 58 058	Krembz .....	3 906	81	34	43	2	2
13 0 58 059	Krusenhagen .....	1 121	25	20	4	0	1
13 0 58 060	Lockwisch .....	1 391	43	15	13	15	0
13 0 58 062	Lübberstorf .....	1 299	23	23	0	0	0
13 0 58 063	Lübow .....	1 935	69	52	7	9	1
13 0 58 064	Lübstorf .....	4 366	105	71	7	14	14
13 0 58 065	Lüdersdorf .....	5 424	433	154	93	89	97
13 0 58 066	Lützwitz .....	2 483	134	77	42	15	0
13 0 58 067	Mallentin .....	1 376	47	21	2	24	0
13 0 58 068	Menzendorf .....	978	23	9	7	6	0
13 0 58 069	Metelsdorf .....	816	23	16	7	0	0
13 0 58 071	Mühlen Eichsen .....	2 369	57	32	22	3	0
13 0 58 072	Nesow .....	860	29	26	4	0	0
13 0 58 073	Neuburg .....	4 389	166	121	12	27	6
13 0 58 074	Neukloster, Stadt .....	2 749	164	112	9	31	13
13 0 58 075	Niendorf .....	1 149	28	11	6	10	0
13 0 58 076	Papenhagen .....	1 383	42	11	20	11	0
13 0 58 078	Passee .....	1 614	72	20	0	0	52
13 0 58 079	Perlin .....	1 344	32	14	7	0	10
13 0 58 080	Pingelshagen .....	207	18	18	0	0	0
13 0 58 081	Plüschow .....	1 983	45	10	2	33	0
13 0 58 082	Pokrent .....	1 564	42	37	4	0	0
13 0 58 084	Rehna, Stadt .....	2 252	134	78	28	21	7
13 0 58 085	Renzow .....	922	33	3	26	3	0
13 0 58 086	Rieps .....	1 217	33	2	29	2	0
13 0 58 087	Roduchelstorf .....	979	32	12	20	0	0
13 0 58 088	Roggenstorf .....	3 113	82	29	35	17	0
13 0 58 089	Roggenstorf .....	1 988	55	7	1	47	0
13 0 58 090	Rögnitz .....	1 142	20	6	13	0	0
13 0 58 091	Rützig .....	1 515	26	23	1	2	0

\*) Stichtag 31.12.

1) Summe der Davon-Positionen kann aufgrund fehlender Zuordnung durch die Auskunftspflichtigen kleiner als die übergeordnete Position sein.

**und regionaler Gliederung in Mecklenburg-Vorpommern \*)  
Hektar**

von flächen		Flächen für den Gemeinbedarf (200)	Flächen für den überörtlichen Verkehr und für die örtlichen Hauptverkehrszüge					Schlüsselnummer
von			zusammen (300)	davon				
davon				Flächen für den Straßenverkehr (310)	darunter Flächen für den ruhenden Verkehr (311)	Flächen für Bahnanlagen (330)	Flächen für den Luftverkehr (340)	
Sondergebiete Erholung <sup>1)</sup> (161)	Sonstige Sondergebiete <sup>1)</sup> (162)	(310)	(311)					(330)
2	2	1	43	43	0	0	0	13 0 58 026
4	46	15	33	25	4	9	0	13 0 58 028
0	73	3	20	20	0	0	0	13 0 58 029
0	0	2	107	104	0	2	0	13 0 58 030
0	33	1	41	38	0	3	0	13 0 58 031
0	0	0	42	42	0	0	0	13 0 58 032
32	89	3	18	18	2	0	0	13 0 58 033
6	17	25	75	49	4	26	0	13 0 58 034
0	0	0	20	11	4	9	0	13 0 58 035
0	0	1	4	4	0	0	0	13 0 58 038
1	0	0	24	24	8	0	0	13 0 58 041
0	0	2	6	6	0	0	0	13 0 58 042
0	0	0	17	17	3	0	0	13 0 58 043
0	0	0	25	25	0	0	0	13 0 58 045
5	0	0	27	14	0	13	0	13 0 58 047
0	0	0	5	5	0	1	0	13 0 58 048
0	75	6	22	14	0	8	0	13 0 58 049
37	20	1	36	36	5	0	0	13 0 58 050
3	0	0	22	20	1	0	2	13 0 58 051
3	66	1	66	55	0	10	0	13 0 58 053
0	0	6	31	27	2	3	0	13 0 58 054
0	0	0	32	32	0	0	0	13 0 58 055
0	0	1	6	4	0	0	2	13 0 58 056
2	0	0	95	95	0	0	0	13 0 58 058
1	0	1	8	8	0	0	0	13 0 58 059
0	0	0	30	19	4	10	0	13 0 58 060
0	0	0	20	20	0	0	0	13 0 58 062
0	1	3	32	32	0	0	0	13 0 58 063
4	10	2	51	40	1	11	0	13 0 58 064
61	36	5	195	185	7	9	0	13 0 58 065
0	0	4	87	75	1	11	0	13 0 58 066
0	0	0	32	29	0	2	0	13 0 58 067
0	0	0	27	17	1	9	0	13 0 58 068
0	0	0	24	24	0	0	0	13 0 58 069
0	0	2	50	50	0	0	0	13 0 58 071
0	0	0	6	4	0	3	0	13 0 58 072
0	6	5	38	21	1	17	0	13 0 58 073
0	13	7	94	80	0	14	0	13 0 58 074
0	0	0	18	18	0	0	0	13 0 58 075
0	0	1	24	24	10	0	0	13 0 58 076
14	38	0	32	32	0	0	0	13 0 58 078
10	0	0	33	33	0	0	0	13 0 58 079
0	0	1	6	6	0	0	0	13 0 58 080
0	0	0	80	69	4	11	0	13 0 58 081
0	0	0	35	35	0	0	0	13 0 58 082
0	7	4	14	13	1	1	0	13 0 58 084
0	0	0	24	24	0	0	0	13 0 58 085
0	0	0	7	7	0	0	0	13 0 58 086
0	0	1	20	20	9	0	0	13 0 58 087
0	0	3	75	75	0	0	0	13 0 58 088
0	0	0	42	42	0	0	0	13 0 58 089
0	0	0	27	27	0	0	0	13 0 58 090
0	0	0	35	35	0	0	0	13 0 58 091

Noch: 5 [2.1] Bodenfläche 2004 nach Art der geplanten Nutzung  
in

Schlüsselnummer	Regionale Gliederung	Bodenfläche insgesamt (999)	Da				
			Bau				
			zusammen (100)	Wohnbauflächen (110)	Gemischte Bauflächen (120)	Gewerbliche Bauflächen (130)	Sonderbauflächen (160)
13 0 58 092	Schimm.....	1 588	24	18	3	3	0
13 0 58 093	Schlagsdorf.....	2 014	80	55	2	10	13
13 0 58 094	Schönberg, Stadt.....	3 807	208	156	17	36	0
13 0 58 095	Seehof.....	433	44	24	5	2	13
13 0 58 096	Selmsdorf.....	3 613	127	39	56	31	1
13 0 58 098	Testorf-Steinfort .....	2 387	56	8	2	46	0
13 0 58 099	Thandorf .....	908	20	3	16	1	0
13 0 58 100	Upahl .....	1 595	72	17	2	52	0
13 0 58 101	Utecht .....	1 102	25	20	5	0	0
13 0 58 102	Veelböken.....	3 254	71	31	37	1	2
13 0 58 103	Ventschow .....	1 355	72	32	23	18	0
13 0 58 104	Vitense.....	1 316	27	8	19	0	1
13 0 58 105	Warin, Stadt.....	4 426	209	121	47	20	21
13 0 58 106	Warnow .....	1 599	46	28	3	15	0
13 0 58 107	Wedendorf .....	1 130	55	39	12	0	4
13 0 58 108	Zickhusen .....	1 244	29	17	10	2	0
13 0 58 109	Zierow .....	1 010	57	32	1	0	25
13 0 58 110	Zurow .....	4 068	129	75	8	25	21
13 0 58 111	Züsow .....	1 938	42	42	0	0	0
13 0 58 112	Moor-Rolofshagen.....	2 117	40	19	21	0	0
13 0 58 113	Kalkhorst .....	5 192	223	85	57	6	75
13 0 58 114	Bobitz .....	6 546	275	142	95	22	16
13 0 58 115	Königsfeld .....	3 240	81	48	33	0	0
13 0 58	Nordwestmecklenburg.....	207 563	8 687	4 383	1 785	1 247	1 272
13 0 59 001	Ahlbeck.....	850	145	86	13	6	40
13 0 59 002	Anklam, Stadt.....	4 130	593	286	117	160	30
13 0 59 003	Bandelin.....	1 697	75	19	41	15	0
13 0 59 004	Bansin.....	1 336	99	72	6	0	21
13 0 59 005	Bargischow .....	2 103	51	25	16	8	2
13 0 59 006	Behrenhoff.....	1 699	23	14	9	0	0
13 0 59 007	Benz.....	2 438	116	66	7	7	37
13 0 59 008	Blesewitz .....	1 265	25	0	22	4	0
13 0 59 009	Boldekow.....	3 091	54	0	48	6	0
13 0 59 011	Brünzow .....	1 614	108	39	1	45	23
13 0 59 012	Buddenhagen .....	1 179	22	18	0	0	4
13 0 59 013	Bugewitz.....	5 879	40	22	16	2	0
13 0 59 014	Buggenhagen .....	2 704	44	3	29	9	1
13 0 59 015	Butzow.....	1 282	34	0	32	1	0
13 0 59 016	Dargelin .....	1 564	22	16	6	0	0
13 0 59 017	Dargen .....	2 822	64	23	40	1	0
13 0 59 018	Dersekow .....	2 615	128	48	5	2	72
13 0 59 019	Diedrichshagen .....	1 728	29	19	0	10	0
13 0 59 020	Drewelow .....	745	17	0	15	2	0
13 0 59 021	Ducherow .....	2 356	122	69	27	21	5
13 0 59 022	Garz .....	1 004	12	7	5	0	0
13 0 59 023	Gribov.....	817	27	7	16	4	0
13 0 59 024	Groß Ernhof.....	884	33	22	0	11	0
13 0 59 025	Groß Kiesow.....	4 764	110	16	88	5	0
13 0 59 027	Groß Polzin.....	2 938	66	36	23	7	0
13 0 59 028	Gützkow, Stadt .....	3 436	133	67	26	40	0
13 0 59 029	Hanshagen .....	965	53	49	4	0	0
13 0 59 030	Heringsdorf.....	1 559	187	110	21	10	46

\*) Stichtag 31.12.

1) Summe der Davon-Positionen kann aufgrund fehlender Zuordnung durch die Auskunftspflichtigen kleiner als die übergeordnete Position sein.

**und regionaler Gliederung in Mecklenburg-Vorpommern \*)  
Hektar**

von flächen		Flächen für den Gemeinbedarf	Flächen für den überörtlichen Verkehr und für die örtlichen Hauptverkehrszüge					Schlüsselnummer
von			zusammen	davon				
davon				Flächen für den Straßenverkehr	darunter Flächen für den ruhenden Verkehr	Flächen für Bahnanlagen	Flächen für den Luftverkehr	
Sondergebiete Erholung <sup>1)</sup>	Sonstige Sondergebiete <sup>1)</sup>	(200)	(300)	(310)	(311)	(330)	(340)	
(161)	(162)							
0	0	0	7	7	0	0	0	13 0 58 092
1	12	6	8	8	0	0	0	13 0 58 093
0	0	8	132	105	3	27	0	13 0 58 094
13	0	0	12	12	0	0	0	13 0 58 095
0	1	5	17	17	0	0	0	13 0 58 096
0	0	0	49	49	0	0	0	13 0 58 098
0	0	0	4	4	0	0	0	13 0 58 099
0	0	0	57	57	0	0	0	13 0 58 100
0	0	3	8	8	1	0	0	13 0 58 101
2	0	0	65	65	0	0	0	13 0 58 102
0	0	3	37	26	0	11	0	13 0 58 103
0	0	0	9	9	0	0	0	13 0 58 104
14	7	4	24	20	0	5	0	13 0 58 105
0	0	0	38	38	0	0	0	13 0 58 106
0	4	0	4	4	0	0	0	13 0 58 107
0	0	0	34	28	0	6	0	13 0 58 108
20	5	0	12	12	2	0	0	13 0 58 109
21	0	2	104	91	0	13	0	13 0 58 110
0	0	0	36	36	0	0	0	13 0 58 111
0	0	0	18	12	0	6	0	13 0 58 112
0	0	5	30	30	4	0	0	13 0 58 113
16	0	3	127	95	12	11	21	13 0 58 114
0	0	0	23	23	0	0	0	13 0 58 115
382	722	181	3 478	3 075	107	377	25	13 0 58
40	0	4	20	6	2	14	0	13 0 59 001
15	15	13	277	84	4	27	166	13 0 59 002
0	0	1	118	38	0	0	80	13 0 59 003
15	6	2	31	17	4	15	0	13 0 59 004
2	0	0	42	37	0	5	0	13 0 59 005
0	0	0	26	26	0	0	0	13 0 59 006
23	14	2	26	26	0	0	0	13 0 59 007
0	0	1	7	7	0	0	0	13 0 59 008
0	0	1	18	18	0	0	0	13 0 59 009
0	0	0	20	10	0	10	0	13 0 59 011
2	2	3	16	3	0	13	0	13 0 59 012
0	0	0	94	74	0	19	0	13 0 59 013
1	0	0	53	53	0	0	0	13 0 59 014
0	0	1	9	9	0	0	0	13 0 59 015
0	0	0	31	31	0	0	0	13 0 59 016
0	0	0	53	45	0	8	0	13 0 59 017
0	72	0	55	55	0	0	0	13 0 59 018
0	0	0	63	49	0	13	0	13 0 59 019
0	0	0	8	8	0	0	0	13 0 59 020
1	5	9	26	13	0	13	0	13 0 59 021
0	0	0	126	14	0	14	98	13 0 59 022
0	0	0	17	17	0	0	0	13 0 59 023
0	0	0	18	15	0	2	0	13 0 59 024
0	0	3	52	35	0	17	0	13 0 59 025
0	0	0	51	51	0	0	0	13 0 59 027
0	0	4	81	79	0	2	0	13 0 59 028
0	0	3	7	7	0	0	0	13 0 59 029
36	10	6	17	7	1	10	0	13 0 59 030

## Noch: 5[2.1] Bodenfläche 2004 nach Art der geplanten Nutzung in

Schlüsselnummer	Regionale Gliederung	Bodenfläche insgesamt (999)	Da				
			Bau				
			zusammen (100)	da			
				Wohnbauflächen (110)	Gemischte Bauflächen (120)	Gewerbliche Bauflächen (130)	Sonderbauflächen (160)
13 0 59 031	Hinrichshagen.....	998	41	14	14	3	10
13 0 59 032	Hohendorf.....	3 053	72	68	0	5	0
13 0 59 033	Iven.....	1 576	21	0	21	0	0
13 0 59 034	Japenzin.....	1 271	26	0	24	2	0
13 0 59 035	Kammin.....	739	13	7	0	6	0
13 0 59 036	Kamminke.....	296	20	19	2	0	0
13 0 59 037	Karlsburg.....	2 858	166	60	3	0	103
13 0 59 038	Karlshagen.....	507	104	63	10	2	30
13 0 59 039	Katzow.....	2 620	68	54	10	0	4
13 0 59 040	Kemnitz.....	1 921	96	68	7	13	9
13 0 59 041	Klein Bünzow.....	3 478	86	15	61	10	0
13 0 59 042	Kölzin.....	1 447	46	12	32	3	0
13 0 59 043	Korswandt.....	1 281	38	33	3	0	3
13 0 59 044	Koserow.....	601	170	72	6	4	88
13 0 59 045	Krien.....	2 183	68	0	68	0	0
13 0 59 046	Kröslin.....	2 239	95	29	0	63	2
13 0 59 047	Krummin.....	1 069	25	16	3	0	6
13 0 59 048	Krusenfelde.....	1 255	20	0	20	0	0
13 0 59 049	Lassan, Stadt.....	1 260	37	11	0	24	1
13 0 59 050	Levenhagen.....	1 318	26	17	8	0	1
13 0 59 051	Liepen.....	1 800	32	0	32	0	0
13 0 59 052	Loddin.....	593	74	48	0	4	23
13 0 59 053	Loissin.....	1 530	48	32	1	0	15
13 0 59 054	Löwitz.....	3 066	56	32	14	3	7
13 0 59 055	Lubmin.....	1 385	288	86	10	168	24
13 0 59 057	Lühmannsdorf.....	565	38	5	32	0	0
13 0 59 058	Lüssow.....	832	15	2	11	2	0
13 0 59 059	Lütow.....	1 630	71	36	2	6	28
13 0 59 060	Medow.....	2 892	74	0	74	0	0
13 0 59 061	Mellenthin.....	974	53	13	40	0	0
13 0 59 062	Mesekenhagen.....	2 552	78	54	3	8	14
13 0 59 063	Mölschow.....	1 510	48	39	4	3	2
13 0 59 064	Morgenitz.....	950	19	4	5	8	1
13 0 59 065	Murchin.....	4 563	127	29	70	21	8
13 0 59 066	Neetzow.....	2 519	53	0	53	0	0
13 0 59 069	Neu Boltenhagen.....	2 437	46	36	0	0	10
13 0 59 070	Neu Kosenow.....	2 489	75	31	38	6	1
13 0 59 071	Neuendorf A.....	1 389	30	19	5	3	3
13 0 59 072	Neuendorf B.....	1 379	24	0	24	0	0
13 0 59 073	Neuenkirchen.....	1 566	30	0	27	4	0
13 0 59 074	Neuenkirchen.....	2 309	133	103	2	11	17
13 0 59 075	Peenemünde.....	2 496	139	17	1	23	98
13 0 59 076	Pelsin.....	1 492	38	2	32	4	0
13 0 59 077	Postlow.....	1 471	37	0	37	0	0
13 0 59 078	Pudagla.....	1 326	23	8	14	0	0
13 0 59 079	Pulow.....	1 538	36	26	0	7	4
13 0 59 080	Putzar.....	1 743	28	0	26	2	0
13 0 59 081	Rankwitz.....	3 071	68	60	0	0	8
13 0 59 082	Ranzin.....	1 232	10	0	10	0	0
13 0 59 083	Rathebur.....	914	22	0	19	3	0
13 0 59 084	Rossin.....	1 263	43	13	27	2	1
13 0 59 085	Rubenow.....	2 638	107	30	5	60	11
13 0 59 086	Rubkow.....	3 504	74	36	25	12	0
13 0 59 087	Sarnow.....	2 322	53	0	44	8	1

\*) Stichtag 31.12.

1) Summe der Davon-Positionen kann aufgrund fehlender Zuordnung durch die Auskunftspflichtigen kleiner als die übergeordnete Position sein.

**und regionaler Gliederung in Mecklenburg-Vorpommern \*)**  
**Hektar**

von flächen		Flächen für den Gemeinbedarf	Flächen für den überörtlichen Verkehr und für die örtlichen Hauptverkehrszüge					Schlüsselnummer
von			zusammen	davon				
davon				Flächen für den Straßenverkehr	darunter Flächen für den ruhenden Verkehr	Flächen für Bahnanlagen	Flächen für den Luftverkehr	
Sondergebiete Erholung <sup>1)</sup>	Sonstige Sondergebiete <sup>1)</sup>	(200)	(300)	(310)	(311)	(330)	(340)	
(161)	(162)							
0	10	2	33	33	1	0	0	13 0 59 031
0	0	1	66	60	0	6	0	13 0 59 032
0	0	2	33	33	0	0	0	13 0 59 033
0	0	0	7	7	0	0	0	13 0 59 034
0	0	0	16	16	0	0	0	13 0 59 035
0	0	0	2	2	0	0	0	13 0 59 036
7	97	3	29	9	1	19	0	13 0 59 037
16	13	2	16	12	3	4	0	13 0 59 038
0	0	1	26	26	0	0	0	13 0 59 039
0	0	4	38	15	0	23	0	13 0 59 040
0	0	2	85	67	0	19	0	13 0 59 041
0	0	0	24	24	0	0	0	13 0 59 042
3	0	2	9	9	0	0	0	13 0 59 043
25	62	4	23	14	3	9	0	13 0 59 044
0	0	2	47	47	0	0	0	13 0 59 045
2	0	0	48	46	0	2	0	13 0 59 046
6	0	1	22	22	0	0	0	13 0 59 047
0	0	1	20	20	0	0	0	13 0 59 048
1	0	0	49	47	0	3	0	13 0 59 049
1	0	0	23	23	0	0	0	13 0 59 050
0	0	2	31	31	0	0	0	13 0 59 051
23	0	1	10	10	0	0	0	13 0 59 052
0	15	2	14	14	0	0	0	13 0 59 053
0	0	0	65	65	0	0	0	13 0 59 054
0	0	10	26	14	2	12	0	13 0 59 055
0	0	2	16	12	0	4	0	13 0 59 057
0	0	0	14	14	0	0	0	13 0 59 058
26	2	0	35	35	0	0	0	13 0 59 059
0	0	2	55	55	0	0	0	13 0 59 060
0	0	1	19	14	0	0	4	13 0 59 061
0	14	1	26	15	0	11	0	13 0 59 062
0	2	1	15	11	0	3	0	13 0 59 063
1	0	0	29	29	0	0	0	13 0 59 064
8	0	0	91	91	1	0	0	13 0 59 065
0	0	0	48	48	0	0	0	13 0 59 066
0	0	1	6	6	0	0	0	13 0 59 069
0	1	0	60	50	0	10	0	13 0 59 070
3	0	0	31	21	0	11	0	13 0 59 071
0	0	0	28	28	0	0	0	13 0 59 072
0	0	0	9	9	0	0	0	13 0 59 073
0	17	8	26	26	0	0	0	13 0 59 074
17	81	0	311	15	2	7	289	13 0 59 075
0	0	1	11	11	0	0	0	13 0 59 076
0	0	1	29	29	0	0	0	13 0 59 077
0	0	0	8	8	1	0	0	13 0 59 078
1	3	0	6	6	0	0	0	13 0 59 079
0	0	0	11	11	0	0	0	13 0 59 080
8	0	2	21	21	0	0	0	13 0 59 081
0	0	1	24	18	0	6	0	13 0 59 082
0	0	0	22	20	0	2	0	13 0 59 083
1	0	0	21	21	0	0	0	13 0 59 084
0	0	0	21	15	2	5	0	13 0 59 085
0	0	1	79	79	0	0	0	13 0 59 086
1	0	1	13	13	0	0	0	13 0 59 087

**Noch: 5 [2.1] Bodenfläche 2004 nach Art der geplanten Nutzung  
in**

Schlüsselnummer	Regionale Gliederung	Bodenfläche insgesamt (999)	Da				
			Bau				
			zusammen (100)	da			
				Wohnbauflächen (110)	Gemischte Bauflächen (120)	Gewerbliche Bauflächen (130)	Sonderbauflächen (160)
13 0 59 088	Sauzin .....	661	40	19	0	21	1
13 0 59 089	Schmatzin .....	1 765	41	7	28	7	0
13 0 59 091	Spantekow .....	3 647	87	2	68	18	0
13 0 59 093	Stolpe .....	1 767	41	0	41	0	0
13 0 59 094	Stolpe auf Usedom.....	1 485	36	3	17	15	1
13 0 59 095	Trassenheide .....	650	124	43	1	10	70
13 0 59 096	Ückeritz .....	1 384	120	49	3	2	66
13 0 59 097	Usedom, Stadt.....	3 857	150	21	35	61	34
13 0 59 098	Wackerow .....	3 172	50	45	1	4	1
13 0 59 099	Weitenhagen .....	2 101	87	60	11	16	0
13 0 59 100	Wietstock .....	1 085	35	5	27	2	1
13 0 59 101	Wolgast, Stadt.....	1 920	471	169	60	127	115
13 0 59 102	Wrangelsburg.....	1 498	17	0	17	0	0
13 0 59 103	Wusterhusen .....	1 908	68	44	0	0	23
13 0 59 104	Zemitz .....	3 096	94	27	48	1	18
13 0 59 105	Zempin.....	312	55	46	0	0	9
13 0 59 106	Ziethen.....	1 824	45	6	29	11	0
13 0 59 107	Zinnowitz.....	904	261	147	52	6	56
13 0 59 109	Zirchow.....	942	30	18	12	0	0
13 0 59 110	Züssow.....	1 719	112	74	13	21	3
13 0 59	Ostvorpommern .....	191 068	7 724	3 241	2 072	1 199	1 212
13 0 60 001	Banzkow .....	2 827	170	36	72	55	7
13 0 60 003	Barnin .....	1 696	29	15	1	4	9
13 0 60 004	Blankenberg.....	2 134	35	26	6	0	3
13 0 60 005	Borkow .....	2 811	50	8	39	2	2
13 0 60 006	Broock .....	1 814	23	11	9	3	0
13 0 60 007	Brüel, Stadt.....	2 730	150	80	16	48	6
13 0 60 008	Bülow .....	2 385	14	8	0	2	4
13 0 60 009	Cambis .....	2 082	50	46	0	3	2
13 0 60 010	Crivitz, Stadt.....	5 841	173	96	8	50	19
13 0 60 011	Dabel .....	2 472	92	21	64	2	5
13 0 60 012	Damm .....	1 788	39	11	27	0	0
13 0 60 013	Demmen .....	4 679	49	39	1	6	3
13 0 60 014	Diestelow .....	2 346	48	41	0	1	5
13 0 60 015	Dobbertin.....	5 897	77	53	0	12	12
13 0 60 016	Domsühl .....	2 895	95	35	54	5	0
13 0 60 017	Friedrichsruhe.....	3 466	71	43	6	21	0
13 0 60 020	Ganzlin .....	1 485	63	0	30	15	19
13 0 60 021	Gischow .....	1 687	28	18	10	0	0
13 0 60 022	Gneven.....	1 028	13	12	0	0	1
13 0 60 024	Godern .....	459	16	10	0	1	5
13 0 60 025	Göhren .....	2 002	17	12	1	1	4
13 0 60 026	Goldberg, Stadt.....	2 736	192	80	28	43	41
13 0 60 027	Goldenstädt.....	2 402	57	33	12	12	0
13 0 60 028	Granzin .....	2 291	57	23	34	0	0
13 0 60 029	Grebbin.....	2 472	63	0	62	0	0
13 0 60 030	Groß Godems.....	1 521	38	15	20	3	0
13 0 60 032	Groß Niendorf.....	1 576	27	0	27	0	0
13 0 60 033	Herzberg .....	2 176	54	13	41	0	0
13 0 60 035	Hohen Pritz.....	2 377	44	6	32	0	6
13 0 60 036	Karbow-Vietlütbe .....	2 066	41	13	25	3	0
13 0 60 037	Karow .....	3 853	46	0	36	2	9
13 0 60 038	Karrenzin .....	2 640	126	42	75	9	0

\*) Stichtag 31.12.

1) Summe der Davon-Positionen kann aufgrund fehlender Zuordnung durch die Auskunftspflichtigen kleiner als die übergeordnete Position sein.



**und regionaler Gliederung in Mecklenburg-Vorpommern \*)**  
**Hektar**

von		Flächen für den überörtlichen Verkehr und für die örtlichen Hauptverkehrszüge						Schlüsselnummer	
flächen		Flächen für den Gemeinbedarf	davon						
von			zusammen	Flächen für den Straßenverkehr	darunter		Flächen für Bahnanlagen		Flächen für den Luftverkehr
davon					Flächen für den ruhenden Verkehr	Flächen für			
Sondergebiete Erholung <sup>1)</sup>	Sonstige Sondergebiete <sup>1)</sup>	(200)	(300)	(310)	(311)	(330)	(340)		
(161)	(162)								
1	0	0	8	8	0	0	0	13 0 59 088	
0	0	2	27	27	0	0	0	13 0 59 089	
0	0	2	24	24	0	0	0	13 0 59 091	
0	0	0	31	31	0	0	0	13 0 59 093	
1	0	0	59	45	0	10	4	13 0 59 094	
26	44	3	12	8	2	4	0	13 0 59 095	
38	29	0	18	16	6	2	0	13 0 59 096	
34	0	2	142	122	0	20	0	13 0 59 097	
1	0	0	107	94	0	13	0	13 0 59 098	
0	0	7	39	18	0	22	0	13 0 59 099	
1	0	0	28	28	0	0	0	13 0 59 100	
27	88	34	63	45	17	18	0	13 0 59 101	
0	0	0	21	21	0	0	0	13 0 59 102	
6	17	1	110	107	0	3	0	13 0 59 103	
2	16	4	48	48	0	0	0	13 0 59 104	
8	1	1	10	9	0	1	0	13 0 59 105	
0	0	0	43	34	0	10	0	13 0 59 106	
55	1	6	1	1	1	0	0	13 0 59 107	
0	0	1	37	18	0	9	10	13 0 59 109	
0	0	0	13	8	0	5	0	13 0 59 110	
483	636	185	4 045	2 941	52	452	652	13 0 59	
2	5	0	52	52	0	0	0	13 0 60 001	
0	0	0	41	41	0	0	0	13 0 60 003	
0	3	0	86	43	0	43	0	13 0 60 004	
1	1	0	62	57	0	5	0	13 0 60 005	
0	0	0	13	13	0	0	0	13 0 60 006	
6	0	12	58	52	0	6	0	13 0 60 007	
4	0	0	47	47	0	0	0	13 0 60 008	
2	0	1	40	40	0	0	0	13 0 60 009	
19	0	0	180	168	2	12	0	13 0 60 010	
1	4	0	100	88	0	12	0	13 0 60 011	
0	0	0	49	43	0	6	0	13 0 60 012	
3	0	0	102	102	0	0	0	13 0 60 013	
5	0	0	32	32	0	0	0	13 0 60 014	
12	0	1	96	92	0	5	0	13 0 60 015	
0	0	0	87	82	0	5	0	13 0 60 016	
0	0	2	94	80	0	13	0	13 0 60 017	
17	2	0	37	23	0	14	0	13 0 60 020	
0	0	1	12	12	0	0	0	13 0 60 021	
1	0	0	22	22	0	0	0	13 0 60 022	
5	0	1	14	14	1	0	0	13 0 60 024	
4	0	0	39	39	0	0	0	13 0 60 025	
6	35	7	36	25	1	12	0	13 0 60 026	
0	0	0	80	80	0	0	0	13 0 60 027	
0	0	0	12	11	0	2	0	13 0 60 028	
0	0	0	39	39	2	0	0	13 0 60 029	
0	0	0	50	50	0	0	0	13 0 60 030	
0	0	0	30	30	0	0	0	13 0 60 032	
0	0	0	10	10	0	0	0	13 0 60 033	
5	0	0	52	43	0	9	0	13 0 60 035	
0	0	0	11	11	0	0	0	13 0 60 036	
9	0	3	87	45	0	42	0	13 0 60 037	
0	0	0	61	61	0	0	0	13 0 60 038	

## Noch: 5 [2.1] Bodenfläche 2004 nach Art der geplanten Nutzung in

Schlüsselnummer	Regionale Gliederung	Bodenfläche insgesamt (999)	Da				
			Bau				
			zusammen (100)	da			
				Wohnbauflächen (110)	Gemischte Bauflächen (120)	Gewerbliche Bauflächen (130)	Sonderbauflächen (160)
13 0 60 039	Klinken .....	1 493	34	0	34	1	0
13 0 60 040	Kobrow .....	3 745	57	9	43	0	4
13 0 60 041	Kreien .....	2 483	36	9	24	3	0
13 0 60 042	Kritzow .....	2 509	35	11	20	4	0
13 0 60 045	Langen Brütz .....	1 545	21	18	0	0	2
13 0 60 046	Langen Jarchow .....	1 067	27	5	22	0	0
13 0 60 047	Langenhagen .....	867	13	12	0	0	0
13 0 60 048	Leezen .....	2 625	88	65	5	10	7
13 0 60 049	Lübz, Stadt .....	3 102	391	164	48	132	47
13 0 60 050	Lutheran .....	846	30	20	10	1	0
13 0 60 051	Marnitz .....	3 095	65	30	27	4	5
13 0 60 052	Matzlow-Garwitz .....	1 846	73	15	57	0	1
13 0 60 053	Mestlin .....	3 256	80	72	0	7	0
13 0 60 054	Mustin .....	2 608	50	7	36	6	1
13 0 60 055	Neu Poserin .....	4 734	62	51	1	3	7
13 0 60 056	Parchim, Stadt .....	10 663	1 142	379	25	552	185
13 0 60 057	Passow .....	2 462	71	27	41	3	0
13 0 60 059	Pinnow .....	1 418	66	53	0	3	10
13 0 60 060	Plate .....	2 205	204	136	25	39	4
13 0 60 061	Plau am See, Stadt .....	7 747	429	178	31	39	182
13 0 60 063	Raben Steinfeld .....	960	40	28	1	7	4
13 0 60 064	Raduhn .....	1 325	36	0	36	0	0
13 0 60 067	Rom .....	3 360	106	53	53	0	0
13 0 60 070	Severin .....	1 116	29	0	26	2	0
13 0 60 071	Siggelkow .....	5 477	66	53	6	3	3
13 0 60 072	Spornitz .....	4 882	186	59	103	23	0
13 0 60 073	Sternberg, Stadt .....	6 767	193	32	118	20	23
13 0 60 074	Stolpe .....	2 058	53	7	46	0	0
13 0 60 076	Suckow .....	2 718	51	34	3	0	13
13 0 60 077	Sukow .....	2 135	133	116	11	6	0
13 0 60 078	Techentin .....	3 275	79	71	5	3	0
13 0 60 079	Tessenow .....	3 597	138	38	27	69	4
13 0 60 080	Tramm .....	2 190	44	21	1	22	0
13 0 60 081	Wahlstorf .....	1 247	25	7	18	0	0
13 0 60 082	Weitendorf .....	4 192	49	3	39	0	7
13 0 60 083	Wendisch Priborn .....	2 676	30	0	29	1	0
13 0 60 084	Wendisch Waren .....	1 403	30	29	0	1	0
13 0 60 086	Werder .....	1 809	48	13	33	3	0
13 0 60 087	Wessin .....	1 707	18	14	0	2	2
13 0 60 088	Witzin .....	1 879	36	16	12	4	4
13 0 60 089	Zahrensdorf .....	1 403	35	4	31	0	0
13 0 60 090	Zapel .....	1 157	36	23	4	9	0
13 0 60 091	Ziegendorf .....	3 649	79	29	50	0	0
13 0 60 092	Zölkow .....	2 297	54	0	51	3	0
13 0 60 093	Gallin-Kuppentin .....	2 961	55	26	27	2	0
13 0 60 094	Barkhagen .....	3 028	52	0	52	0	0
13 0 60 095	Buchberg .....	4 631	51	0	47	4	0
13 0 60 096	Dobin am See .....	3 478	122	83	4	7	28
13 0 60 097	Kuhlen-Wendorf .....	4 961	94	36	45	10	3
13 0 60	Parchim .....	223 285	6 990	2 902	2 067	1 311	710
13 0 61 001	Altefähr .....	2 058	56	12	2	2	40
13 0 61 002	Altenkirchen .....	2 241	85	38	6	7	35
13 0 61 003	Baabe .....	226	81	10	33	0	38

\*) Stichtag 31.12.

1) Summe der Davon-Positionen kann aufgrund fehlender Zuordnung durch die Auskunftspflichtigen kleiner als die übergeordnete Position sein.

**und regionaler Gliederung in Mecklenburg-Vorpommern \*)  
Hektar**

von flächen		Flächen für den Gemeinbedarf (200)	Flächen für den überörtlichen Verkehr und für die örtlichen Hauptverkehrszüge					Schlüsselnummer
von			zusammen (300)	davon				
davon				Flächen für den Straßenverkehr (310)	darunter Flächen für den ruhenden Verkehr (311)	Flächen für Bahnanlagen (330)	Flächen für den Luftverkehr (340)	
Sondergebiete Erholung <sup>1)</sup> (161)	Sonstige Sondergebiete <sup>1)</sup> (162)	(310)	(311)					(330)
0	0	0	34	34	0	0	0	13 0 60 039
3	1	0	91	91	0	0	0	13 0 60 040
0	0	0	13	13	0	0	0	13 0 60 041
0	0	1	12	12	0	0	0	13 0 60 042
2	0	0	27	27	0	0	0	13 0 60 045
0	0	0	15	15	0	0	0	13 0 60 046
0	0	0	13	13	0	0	0	13 0 60 047
7	0	14	130	130	1	0	0	13 0 60 048
0	47	13	31	25	2	6	0	13 0 60 049
0	0	0	17	13	0	4	0	13 0 60 050
5	0	5	105	105	1	0	0	13 0 60 051
1	0	0	15	15	0	0	0	13 0 60 052
0	0	0	48	48	0	0	0	13 0 60 053
1	1	0	41	41	0	0	0	13 0 60 054
7	0	1	54	41	0	13	0	13 0 60 055
0	185	26	422	82	11	26	315	13 0 60 056
0	0	0	20	10	0	10	0	13 0 60 057
10	0	0	96	39	0	0	57	13 0 60 059
0	4	0	81	73	0	8	0	13 0 60 060
68	114	16	81	58	1	23	0	13 0 60 061
4	0	0	80	80	1	0	0	13 0 60 063
0	0	0	40	40	0	0	0	13 0 60 064
0	0	0	59	54	0	4	0	13 0 60 067
0	0	0	34	31	0	3	0	13 0 60 070
3	0	3	118	118	3	0	0	13 0 60 071
0	0	2	62	53	0	9	0	13 0 60 072
18	6	0	173	153	0	20	0	13 0 60 073
0	0	0	48	48	0	0	0	13 0 60 074
10	4	2	74	74	2	0	0	13 0 60 076
0	0	1	53	47	0	6	0	13 0 60 077
0	0	0	51	46	0	5	0	13 0 60 078
4	0	2	112	112	0	0	0	13 0 60 079
0	0	0	53	53	0	0	0	13 0 60 080
0	0	0	5	5	0	0	0	13 0 60 081
7	0	2	93	87	0	6	0	13 0 60 082
0	0	1	23	17	0	6	0	13 0 60 083
0	0	0	35	28	0	7	0	13 0 60 084
0	0	0	11	11	0	0	0	13 0 60 086
2	0	0	32	32	0	0	0	13 0 60 087
2	3	0	41	41	0	0	0	13 0 60 088
0	0	0	32	27	0	5	0	13 0 60 089
0	0	0	33	29	0	4	0	13 0 60 090
0	0	0	60	60	0	0	0	13 0 60 091
0	0	0	48	48	0	0	0	13 0 60 092
0	0	1	20	12	0	9	0	13 0 60 093
0	0	0	28	24	0	5	0	13 0 60 094
0	0	0	38	35	0	3	0	13 0 60 095
28	0	1	73	73	0	0	0	13 0 60 096
3	0	0	98	98	0	0	0	13 0 60 097
287	414	122	4 701	3 962	29	367	372	13 0 60
5	35	0	14	11	1	3	0	13 0 61 001
34	1	0	9	9	0	0	0	13 0 61 002
38	0	0	10	9	0	2	0	13 0 61 003

**Noch: 5 [2.1] Bodenfläche 2004 nach Art der geplanten Nutzung  
in**

Schlüsselnummer	Regionale Gliederung	Bodenfläche insgesamt (999)	Da				
			Bau				
			zusammen (100)	Wohnbauflächen (110)	Gemischte Bauflächen (120)	Gewerbliche Bauflächen (130)	Sonderbauflächen (160)
13 0 61 004	Bergen auf Rügen, Stadt .....	4 178	424	255	55	101	14
13 0 61 005	Binz .....	2 522	199	78	22	24	76
13 0 61 006	Breege .....	1 599	102	1	77	0	24
13 0 61 007	Buschvitz .....	1 014	22	8	4	10	0
13 0 61 008	Dranske .....	2 073	368	40	19	0	309
13 0 61 009	Dreschvitz .....	2 251	33	19	0	0	14
13 0 61 010	Gager .....	869	30	6	13	3	8
13 0 61 011	Garz/Rügen, Stadt .....	6 543	220	58	58	68	36
13 0 61 012	Gingst .....	2 166	171	107	21	23	20
13 0 61 013	Glowe .....	2 214	141	50	0	0	92
13 0 61 014	Göhren .....	689	106	36	9	0	61
13 0 61 016	Gustow .....	2 843	78	6	26	46	0
13 0 61 017	Insel Hiddensee .....	1 902	169	145	20	4	0
13 0 61 019	Kluis .....	2 140	48	2	42	4	0
13 0 61 020	Lancken-Granitz .....	1 377	12	3	9	0	0
13 0 61 021	Lietzow .....	839	29	3	2	19	5
13 0 61 022	Lohme .....	1 370	72	31	8	0	33
13 0 61 023	Middelhagen .....	930	47	24	8	0	14
13 0 61 024	Neuenkirchen .....	2 288	115	60	45	3	7
13 0 61 025	Parchtitz .....	2 505	52	8	28	12	5
13 0 61 026	Patzig .....	805	17	4	2	10	0
13 0 61 027	Poseritz .....	4 017	131	28	37	48	18
13 0 61 028	Putbus, Stadt .....	6 660	254	146	75	11	23
13 0 61 029	Putgarten .....	1 268	32	0	29	0	3
13 0 61 030	Ralswiek .....	1 651	36	5	8	16	7
13 0 61 031	Rambin .....	3 143	83	37	15	1	29
13 0 61 032	Rappin .....	2 907	37	3	2	28	5
13 0 61 033	Sagard .....	2 793	89	47	10	12	20
13 0 61 034	Samtens .....	3 244	80	24	22	29	5
13 0 61 035	Sassnitz, Stadt .....	4 645	549	175	44	168	162
13 0 61 036	Schaprode .....	1 965	68	6	55	0	7
13 0 61 037	Sehlen .....	2 059	68	11	2	34	21
13 0 61 038	Sellin .....	1 433	171	59	51	0	61
13 0 61 039	Thesenvitz .....	965	13	5	0	7	0
13 0 61 040	Thiessow .....	232	34	24	0	1	9
13 0 61 041	Trent .....	3 540	110	7	87	5	11
13 0 61 042	Ummanz .....	4 183	175	103	37	1	34
13 0 61 043	Wiek .....	2 552	77	12	51	0	14
13 0 61 044	Zirkow .....	2 561	245	7	2	230	7
13 0 61	Rügen .....	97 461	4 929	1 702	1 035	927	1 265
13 0 62 001	Ahlbeck .....	2 429	73	64	5	3	2
13 0 62 002	Altwarps .....	3 252	68	34	0	0	34
13 0 62 003	Altwigshagen .....	1 795	40	7	26	7	0
13 0 62 005	Bergholz .....	2 169	40	19	20	1	0
13 0 62 007	Blankensee .....	3 419	64	14	45	5	0
13 0 62 008	Blumenhagen .....	928	33	0	33	0	0
13 0 62 009	Boock .....	1 287	41	17	21	3	0
13 0 62 010	Brietzig .....	1 047	22	0	22	0	0
13 0 62 011	Damerow .....	782	17	0	17	0	0
13 0 62 012	Eggesin, Stadt .....	8 800	436	143	81	71	142
13 0 62 013	Fahrenwalde .....	2 610	36	0	36	0	0
13 0 62 014	Ferdinandshof .....	4 720	112	57	4	51	0
13 0 62 016	Glasow .....	1 545	23	13	2	7	1

\*) Stichtag 31.12.

1) Summe der Davon-Positionen kann aufgrund fehlender Zuordnung durch die Auskunftspflichtigen kleiner als die übergeordnete Position sein.

**und regionaler Gliederung in Mecklenburg-Vorpommern \*)**  
**Hektar**

von flächen		Flächen für den Gemeinbedarf (200)	Flächen für den überörtlichen Verkehr und für die örtlichen Hauptverkehrszüge					Schlüsselnummer
von			zusammen (300)	davon				
davon				Flächen für den Straßenverkehr (310)	darunter Flächen für den ruhenden Verkehr (311)	Flächen für Bahnanlagen (330)	Flächen für den Luftverkehr (340)	
Sondergebiete Erholung <sup>1)</sup> (161)	Sonstige Sondergebiete <sup>1)</sup> (162)	(200)	(300)	(310)	(311)	(330)	(340)	
5	8	21	153	134	9	19	0	13 0 61 004
53	22	16	65	49	8	17	0	13 0 61 005
24	0	1	7	7	0	0	0	13 0 61 006
0	0	3	25	21	1	4	0	13 0 61 007
215	94	5	10	10	4	0	0	13 0 61 008
3	11	0	35	8	0	0	27	13 0 61 009
6	2	2	26	26	3	0	0	13 0 61 010
24	12	5	89	86	1	4	0	13 0 61 011
20	0	0	65	65	0	0	0	13 0 61 012
83	9	1	21	21	0	0	0	13 0 61 013
42	18	0	1	0	0	1	0	13 0 61 014
0	0	3	55	50	0	5	0	13 0 61 016
0	0	3	9	9	0	0	0	13 0 61 017
0	0	0	64	64	0	0	0	13 0 61 019
0	0	1	34	33	0	2	0	13 0 61 020
5	0	0	117	25	1	92	0	13 0 61 021
16	18	4	17	17	1	0	0	13 0 61 022
13	1	0	21	21	0	0	0	13 0 61 023
7	0	1	48	48	0	0	0	13 0 61 024
0	5	0	46	46	3	0	0	13 0 61 025
0	0	2	17	15	1	2	0	13 0 61 026
18	0	0	69	69	0	0	0	13 0 61 027
2	21	0	76	56	0	20	0	13 0 61 028
2	1	0	6	6	3	0	0	13 0 61 029
0	7	2	53	43	6	10	0	13 0 61 030
2	26	2	12	9	0	4	0	13 0 61 031
5	0	12	39	36	3	3	0	13 0 61 032
7	14	3	51	44	1	6	0	13 0 61 033
3	3	2	36	26	1	10	0	13 0 61 034
18	144	21	137	79	9	58	0	13 0 61 035
5	2	0	41	41	3	0	0	13 0 61 036
4	17	3	53	47	2	5	0	13 0 61 037
61	0	2	41	36	1	6	0	13 0 61 038
0	0	2	22	22	0	0	0	13 0 61 039
9	0	0	9	9	0	0	0	13 0 61 040
6	5	0	99	99	0	0	0	13 0 61 041
33	1	0	155	155	0	0	0	13 0 61 042
8	5	5	22	10	1	13	0	13 0 61 043
5	2	5	64	58	2	5	1	13 0 61 044
781	484	127	1 945	1 629	63	288	28	13 0 61
2	0	0	14	14	0	0	0	13 0 62 001
29	5	0	5	5	0	0	0	13 0 62 002
0	0	1	40	31	0	9	0	13 0 62 003
0	0	7	54	49	0	5	0	13 0 62 005
0	0	10	77	77	0	0	0	13 0 62 007
0	0	1	33	22	0	11	0	13 0 62 008
0	0	8	31	31	0	0	0	13 0 62 009
0	0	0	14	6	0	8	0	13 0 62 010
0	0	0	38	38	0	0	0	13 0 62 011
0	142	6	30	19	0	11	0	13 0 62 012
0	0	1	24	24	0	0	0	13 0 62 013
0	0	3	125	115	1	10	0	13 0 62 014
1	0	1	30	30	0	0	0	13 0 62 016

## Noch: 5 [2.1] Bodenfläche 2004 nach Art der geplanten Nutzung in

Schlüsselnummer	Regionale Gliederung	Bodenfläche insgesamt (999)	Da				
			Bau				
			zu- sammen (100)	Wohnbau- flächen (110)	Gemischte Bauflächen (120)	Gewerb- liche Bauflächen (130)	Sonder- bauflächen (160)
13 0 62 017	Grambin .....	1 788	33	20	1	1	11
13 0 62 018	Grambow .....	3 487	84	31	33	16	5
13 0 62 019	Groß Luckow .....	884	22	0	22	0	0
13 0 62 021	Hammer a.d. Uecker .....	2 147	30	22	8	0	0
13 0 62 022	Heinrichsruh .....	1 696	18	9	0	8	0
13 0 62 023	Heinrichswalde .....	1 430	21	12	0	9	0
13 0 62 024	Hintersee .....	3 880	70	39	17	14	1
13 0 62 025	Jatznick .....	3 334	184	124	44	16	0
13 0 62 026	Klein Luckow .....	1 940	36	0	36	0	0
13 0 62 027	Koblentz .....	2 299	39	0	39	0	0
13 0 62 028	Krackow .....	4 404	102	20	40	35	7
13 0 62 029	Krugsdorf .....	834	49	46	0	0	3
13 0 62 031	Leopoldshagen .....	1 956	55	30	16	9	1
13 0 62 032	Liepgarten .....	3 195	62	54	0	9	0
13 0 62 033	Löcknitz .....	2 269	144	52	32	49	10
13 0 62 034	Luckow .....	3 756	87	68	0	15	4
13 0 62 036	Meiersberg .....	1 011	27	27	0	0	0
13 0 62 037	Mewegen .....	730	25	10	12	3	0
13 0 62 038	Mönkebude .....	3 423	56	44	1	0	12
13 0 62 039	Nadrensee .....	2 071	43	13	18	11	1
13 0 62 040	Nieden .....	649	17	0	17	0	0
13 0 62 042	Papendorf .....	1 050	22	0	22	0	0
13 0 62 043	Pasewalk, Stadt .....	5 499	523	273	81	117	52
13 0 62 044	Penkun, Stadt .....	7 863	149	62	53	22	12
13 0 62 045	Plöwen .....	1 506	38	17	8	6	7
13 0 62 046	Polzow .....	851	20	1	20	0	0
13 0 62 047	Ramin .....	4 696	79	26	39	7	7
13 0 62 049	Rollwitz .....	1 734	62	53	0	9	0
13 0 62 050	Rossow .....	2 309	34	16	15	2	2
13 0 62 051	Rothemühl .....	3 049	35	14	0	21	0
13 0 62 052	Rothenklempenow .....	5 078	64	12	34	11	8
13 0 62 053	Schönwalde .....	2 095	59	0	59	0	0
13 0 62 056	Strasburg (Uckermark), Stadt .....	8 683	335	218	23	91	3
13 0 62 057	Torgelow-Holländerei .....	580	29	21	8	0	0
13 0 62 058	Torgelow, Stadt .....	4 946	470	285	43	93	49
13 0 62 059	Ueckermünde, Stadt .....	8 555	593	215	150	114	114
13 0 62 060	Viereck .....	5 474	140	72	34	0	34
13 0 62 061	Vogelsang-Warsin .....	6 320	44	27	0	1	17
13 0 62 062	Wilhelmsburg .....	4 704	45	33	0	12	0
13 0 62 064	Zerrenthin .....	1 430	36	0	36	0	0
13 0 62 065	Züsedom .....	1 036	33	0	33	0	0
13 0 62 066	Lübs .....	3 005	42	26	5	5	6
13 0 62	Uecker-Randow .....	162 425	5 065	2 356	1 313	852	543
<b>13</b>	<b>Mecklenburg-Vorpommern ....</b>	<b>2 319 310</b>	<b>97 311</b>	<b>42 053</b>	<b>21 918</b>	<b>18 988</b>	<b>14 352</b>

\*) Stichtag 31.12.

1) Summe der Davon-Positionen kann aufgrund fehlender Zuordnung durch die Auskunftspflichtigen kleiner als die übergeordnete Position sein.

**und regionaler Gliederung in Mecklenburg-Vorpommern \*)  
Hektar**

von flächen		Flächen für den Gemeinbedarf	Flächen für den überörtlichen Verkehr und für die örtlichen Hauptverkehrszüge					Schlüsselnummer
von			zusammen	davon				
davon				Flächen für den Straßenverkehr	darunter Flächen für den ruhenden Verkehr	Flächen für Bahnanlagen	Flächen für den Luftverkehr	
Sondergebiete Erholung <sup>1)</sup>	Sonstige Sondergebiete <sup>1)</sup>	(200)	(300)	(310)	(311)	(330)	(340)	
(161)	(162)							
11	0	0	7	7	0	0	0	13 0 62 017
5	0	8	92	78	0	14	0	13 0 62 018
0	0	0	24	18	0	6	0	13 0 62 019
0	0	0	48	48	0	0	0	13 0 62 021
0	0	0	58	47	0	11	0	13 0 62 022
0	0	2	35	35	0	0	0	13 0 62 023
1	0	2	10	10	0	0	0	13 0 62 024
0	0	2	45	22	0	23	0	13 0 62 025
0	0	0	10	10	0	0	0	13 0 62 026
0	0	0	14	14	0	0	0	13 0 62 027
7	0	6	100	100	0	0	0	13 0 62 028
0	0	0	9	8	1	1	0	13 0 62 029
1	0	0	7	7	0	0	0	13 0 62 031
0	0	0	5	5	0	0	0	13 0 62 032
6	4	9	87	62	0	24	0	13 0 62 033
3	0	1	8	8	0	0	0	13 0 62 034
0	0	0	5	5	0	0	0	13 0 62 036
0	0	3	20	20	0	0	0	13 0 62 037
9	3	0	8	8	1	0	0	13 0 62 038
1	0	6	82	82	4	0	0	13 0 62 039
0	0	1	14	14	0	0	0	13 0 62 040
0	0	0	44	32	0	11	0	13 0 62 042
0	52	0	175	33	0	69	72	13 0 62 043
12	0	20	233	233	1	0	0	13 0 62 044
7	0	12	34	31	0	3	0	13 0 62 045
0	0	0	7	6	0	1	0	13 0 62 046
7	0	17	116	100	0	15	0	13 0 62 047
0	0	1	25	25	0	0	0	13 0 62 049
2	0	7	59	47	0	12	0	13 0 62 050
0	0	1	80	80	0	0	0	13 0 62 051
3	4	0	109	109	0	0	0	13 0 62 052
0	0	1	29	18	0	10	0	13 0 62 053
0	3	15	128	96	0	33	0	13 0 62 056
0	0	0	2	1	0	0	0	13 0 62 057
45	4	0	102	70	0	32	0	13 0 62 058
77	37	5	34	28	5	6	0	13 0 62 059
0	34	1	25	16	0	9	0	13 0 62 060
17	0	0	6	6	0	0	0	13 0 62 061
0	0	3	133	132	0	1	0	13 0 62 062
0	0	1	18	11	0	8	0	13 0 62 064
0	0	1	8	8	0	0	0	13 0 62 065
6	0	0	23	17	0	6	0	13 0 62 066
251	288	166	2 593	2 170	15	350	72	13 0 62
<b>4 673</b>	<b>8 380</b>	<b>2 223</b>	<b>48 426</b>	<b>39 131</b>	<b>519</b>	<b>5 287</b>	<b>4 009</b>	<b>13</b>

Noch: 5 [2.1] Bodenfläche 2004 nach Art der geplanten Nutzung  
in

Schlüsselnummer	Regionale Gliederung	Bodenfläche insgesamt (999)	Flächen für die Ver- und Entsorgung (400)	Da			
				zu- sammen (500)	Grün da		
					Park- anlagen <sup>1)</sup> (510)	Dauerklein- gärten <sup>1)</sup> (520)	Sport- plätze <sup>1)</sup> (530)
13 0 01 000	Greifswald, Hansestadt .....	5 047	31	565	0	172	37
13 0 02 000	Neubrandenburg, Stadt .....	8 566	45	1 588	68	329	20
13 0 03 000	Rostock, Hansestadt.....	18 107	227	2 555	302	662	67
13 0 04 000	Schwerin, Landeshauptstadt .....	13 046	85	772	392	294	2
13 0 05 000	Stralsund, Hansestadt.....	5 379	31	1 023	146	213	39
13 0 06 000	Wismar, Hansestadt .....	4 163	65	787	30	224	31
13 0 51 001	Admannshagen-Bargeshagen.....	1 567	17	60	2	7	7
13 0 51 002	Alt Bukow .....	1 513	4	166	0	0	1
13 0 51 004	Bad Doberan, Stadt.....	3 271	12	261	8	62	6
13 0 51 006	Bartenshagen-Parkentin .....	1 520	26	38	0	0	4
13 0 51 007	Bastorf .....	2 441	6	22	0	0	0
13 0 51 008	Benitz.....	950	0	2	1	1	0
13 0 51 009	Bentwisch .....	1 474	12	133	0	6	2
13 0 51 010	Biendorf.....	4 087	2	334	5	79	0
13 0 51 011	Blankenhagen .....	909	2	41	2	9	3
13 0 51 013	Börgerende-Rethwisch.....	1 501	2	6	0	1	1
13 0 51 014	Bröbberow .....	1 435	0	4	0	2	0
13 0 51 015	Broderstorf.....	2 057	4	40	12	2	9
13 0 51 016	Cammin .....	3 215	0	21	2	1	1
13 0 51 017	Damm .....	1 652	0	11	5	1	1
13 0 51 018	Dummerstorf.....	3 508	4	50	6	10	3
13 0 51 019	Elmenhorst/Lichtenhagen .....	1 203	1	142	15	5	101
13 0 51 020	Gelbensande.....	3 405	1	219	1	10	2
13 0 51 021	Gnewitz.....	1 009	0	6	4	0	0
13 0 51 022	Graal-Müritz .....	834	2	97	0	19	7
13 0 51 023	Grammow .....	1 620	0	10	2	0	1
13 0 51 028	Hohenfelde .....	942	0	9	0	0	0
13 0 51 033	Kassow .....	1 433	0	3	0	3	0
13 0 51 034	Kavelstorf .....	2 041	0	37	6	4	6
13 0 51 035	Kessin .....	1 097	0	16	3	2	3
13 0 51 036	Kirch Mulsow.....	1 450	0	10	0	9	0
13 0 51 037	Klein Kussewitz.....	1 446	22	111	3	5	1
13 0 51 040	Kritzow .....	1 482	1	47	1	16	0
13 0 51 041	Kröpelin, Stadt.....	6 727	42	108	7	19	5
13 0 51 042	Kühlungsborn, Stadt .....	1 616	1	128	24	17	14
13 0 51 043	Lambrechtshagen.....	1 351	12	42	4	12	10
13 0 51 044	Lieblingshof.....	1 771	0	5	1	0	1
13 0 51 045	Mandelshagen.....	1 616	0	0	0	0	0
13 0 51 046	Mönchhagen .....	1 058	0	104	1	1	0
13 0 51 047	Neubukow, Stadt .....	2 498	3	139	22	9	7
13 0 51 049	Nienhagen.....	590	0	33	1	0	0
13 0 51 050	Nustrow .....	695	0	11	10	0	0
13 0 51 051	Papendorf.....	2 258	1	9	6	1	1
13 0 51 053	Pölchow .....	1 273	0	24	1	0	0
13 0 51 054	Poppendorf .....	1 403	2	45	5	4	2
13 0 51 055	Prissanewitz.....	1 920	0	10	4	0	3
13 0 51 059	Reddelich.....	913	0	13	0	0	0
13 0 51 062	Rerik, Stadt.....	3 344	0	1 134	9	10	4
13 0 51 063	Retschow .....	1 882	9	39	0	0	1
13 0 51 064	Roggentin .....	958	1	55	21	0	0
13 0 51 066	Rövershagen .....	2 055	1	298	3	32	1
13 0 51 067	Rukieten.....	1 239	0	1	0	1	0

\*) Stichtag 31.12.

1) Summe der Davon-Positionen kann aufgrund fehlender Zuordnung durch die Auskunftspflichtigen kleiner als die übergeordnete Position sein.



**und regionaler Gliederung in Mecklenburg-Vorpommern \*)**  
**Hektar**

von flächen		Flächen für die Land- und Forstwirtschaft			Wasser flächen	Flächen für Aufschüttungen und Abgrabungen	Sonstige Flächen		Schlüsselnummer
von		zu- sammen	davon				zu- sammen	darunter	
Friedhöfe <sup>1)</sup>	Sonstige Grünflächen <sup>1)</sup>		Flächen für die Landwirtschaft	Flächen für die Forstwirtschaft/Wald					
(540)	(590)	(600)	(610)	(620)	(700)	(800)	(900)	(910)	
29	327	2 574	2 055	519	87	0	0	0	13 0 01 000
38	1 133	2 091	1 143	948	2 487	152	0	0	13 0 02 000
89	1 434	6 681	1 472	5 209	1 304	0	1 648	1 648	13 0 03 000
75	9	5 022	2 494	2 527	3 521	0	0	0	13 0 04 000
40	586	1 072	970	102	1 596	0	0	0	13 0 05 000
28	474	1 605	1 560	45	165	0	20	20	13 0 06 000
0	44	1 319	1 306	12	1	0	8	8	13 0 51 001
1	164	1 236	1 183	53	23	0	0	0	13 0 51 002
7	178	2 293	1 396	897	58	0	44	44	13 0 51 004
0	33	1 357	1 035	322	15	0	0	0	13 0 51 006
0	22	2 205	2 049	156	41	0	0	0	13 0 51 007
0	0	849	829	20	34	15	1	0	13 0 51 008
2	123	1 080	1 047	33	1	0	0	0	13 0 51 009
2	248	3 458	2 833	625	42	0	0	0	13 0 51 010
2	26	813	742	70	1	0	0	0	13 0 51 011
0	4	1 246	1 246	0	96	23	21	21	13 0 51 013
1	2	1 321	1 314	7	29	8	11	0	13 0 51 014
0	17	1 748	1 656	92	6	10	0	0	13 0 51 015
2	16	3 060	2 266	794	22	0	0	0	13 0 51 016
0	4	1 559	1 321	238	27	0	0	0	13 0 51 017
0	31	3 202	2 745	457	7	0	0	0	13 0 51 018
1	20	871	763	108	3	0	11	11	13 0 51 019
1	206	3 078	661	2 417	13	0	0	0	13 0 51 020
0	3	973	746	227	2	0	0	0	13 0 51 021
4	67	480	150	330	6	0	69	0	13 0 51 022
0	7	1 528	1 255	273	15	0	0	0	13 0 51 023
0	8	777	682	95	0	0	52	52	13 0 51 028
0	1	1 300	989	311	40	1	1	0	13 0 51 033
2	20	1 717	1 681	37	15	0	0	0	13 0 51 034
2	6	872	769	103	22	0	0	0	13 0 51 035
1	0	1 352	1 241	111	18	0	3	3	13 0 51 036
1	102	1 242	1 162	80	2	0	0	0	13 0 51 037
0	29	938	930	7	6	0	287	225	13 0 51 040
3	75	5 993	4 903	1 089	29	21	38	15	13 0 51 041
5	68	993	811	182	6	0	113	0	13 0 51 042
2	14	1 157	1 055	102	8	0	0	0	13 0 51 043
1	2	1 687	1 581	106	13	0	0	0	13 0 51 044
0	0	1 562	821	741	0	0	0	0	13 0 51 045
0	102	874	713	161	4	0	0	0	13 0 51 046
3	99	1 551	1 064	487	30	0	468	0	13 0 51 047
0	31	492	315	177	1	0	0	0	13 0 51 049
0	1	657	570	87	3	0	0	0	13 0 51 050
0	2	1 951	1 828	124	16	0	128	128	13 0 51 051
0	24	1 104	996	108	14	0	57	57	13 0 51 053
0	34	1 108	986	121	4	6	0	0	13 0 51 054
0	3	1 815	1 563	252	7	0	0	0	13 0 51 055
0	12	662	627	35	0	0	100	100	13 0 51 059
4	1 106	1 914	1 758	156	11	0	43	20	13 0 51 062
0	37	1 701	1 289	412	2	0	7	7	13 0 51 063
0	34	669	619	50	2	0	0	0	13 0 51 064
1	260	1 498	1 150	348	10	3	0	0	13 0 51 066
0	0	1 145	811	334	19	0	18	0	13 0 51 067

**Noch: 5 [2.1] Bodenfläche 2004 nach Art der geplanten Nutzung  
in**

Schlüsselnummer	Regionale Gliederung	Bodenfläche insgesamt (999)	Flächen für die Ver- und Entsorgung (400)	Da			
				zu- sammen (500)	Grün da		
					Park- anlagen <sup>1)</sup> (510)	Dauerklein- gärten <sup>1)</sup> (520)	Sport- plätze <sup>1)</sup> (530)
13 0 51 068	Sanitz.....	8 237	5	75	3	13	5
13 0 51 071	Schwaan, Stadt.....	3 828	8	51	3	33	8
13 0 51 072	Selpin.....	3 299	0	15	4	0	4
13 0 51 073	Stäbelow.....	1 498	3	23	5	0	0
13 0 51 074	Steffenhagen.....	932	0	68	0	2	0
13 0 51 075	Steinfeld.....	1 350	0	10	0	0	1
13 0 51 076	Stubbendorf.....	965	0	7	6	0	0
13 0 51 077	Tessin, Stadt.....	2 452	12	177	14	4	2
13 0 51 078	Thelkow.....	2 572	1	26	11	3	2
13 0 51 079	Thulendorf.....	1 069	1	2	0	0	0
13 0 51 080	Vorbeck.....	1 559	0	5	0	4	0
13 0 51 082	Wiendorf.....	1 762	0	4	0	2	1
13 0 51 083	Wittenbeck.....	997	2	229	1	0	144
13 0 51 084	Zarnewan.....	1 531	0	7	3	0	1
13 0 51 085	Ziesendorf.....	2 642	1	36	8	5	0
13 0 51 086	Satow.....	11 951	6	143	13	18	12
13 0 51 087	Am Salzhaff.....	1 545	0	14	5	1	0
13 0 51 088	Carinerland.....	3 784	2	350	1	28	2
13 0 51	Bad Doberan.....	136 199	233	5 334	271	467	390
13 0 52 001	Alt Tellin.....	2 432	3	4	2	0	1
13 0 52 002	Altenhagen.....	1 105	0	12	1	9	1
13 0 52 003	Altentreptow, Stadt.....	5 283	5	161	0	143	5
13 0 52 004	Bartow.....	2 505	0	3	0	0	1
13 0 52 005	Basedow.....	3 541	1	10	0	0	1
13 0 52 007	Beggerow.....	2 969	0	1	0	0	0
13 0 52 008	Bentzin.....	3 876	6	14	9	0	4
13 0 52 010	Bredenfelde.....	858	0	0	0	0	0
13 0 52 011	Breesen.....	2 457	0	23	8	13	1
13 0 52 012	Breest.....	938	0	0	0	0	0
13 0 52 013	Briggow.....	1 420	0	1	0	0	0
13 0 52 015	Burow.....	1 729	2	3	1	0	0
13 0 52 016	Daberkow.....	1 539	1	4	3	0	0
13 0 52 017	Dargun, Stadt.....	11 715	10	48	21	5	7
13 0 52 018	Demmin, Hansestadt.....	8 156	10	117	15	80	8
13 0 52 019	Duckow.....	1 422	0	4	0	0	4
13 0 52 020	Düvier.....	2 657	0	2	0	0	1
13 0 52 021	Faulenrost.....	3 375	2	6	0	0	0
13 0 52 022	Gielow.....	2 347	1	8	0	0	0
13 0 52 024	Gnevkow.....	1 713	0	1	0	0	0
13 0 52 025	Golchen.....	2 332	0	3	0	0	0
13 0 52 026	Görmin.....	3 501	0	3	0	0	1
13 0 52 028	Grammentin.....	1 721	0	1	0	0	0
13 0 52 029	Grapzow.....	1 494	0	1	0	0	0
13 0 52 030	Grischow.....	1 094	0	1	0	0	0
13 0 52 032	Groß Teetzleben.....	2 167	0	13	0	10	2
13 0 52 033	Gültz.....	2 370	0	10	6	0	2
13 0 52 034	Gülzow.....	1 201	0	2	0	2	0
13 0 52 035	Hohenbollentin.....	630	0	0	0	0	0
13 0 52 038	Ivenack.....	3 960	3	22	8	4	3
13 0 52 039	Jarmen, Stadt.....	3 064	1	72	24	32	12
13 0 52 040	Jürgenstorf.....	2 236	1	6	0	4	1
13 0 52 042	Kittendorf.....	2 111	0	1	0	0	0

\*) Stichtag 31.12.

1) Summe der Davon-Positionen kann aufgrund fehlender Zuordnung durch die Auskunftspflichtigen kleiner als die übergeordnete Position sein.

**und regionaler Gliederung in Mecklenburg-Vorpommern \*)  
Hektar**

von flächen		Flächen für die Land- und Forstwirtschaft			Wasser flächen	Flächen für Aufschüttungen und Abgrabungen	Sonstige Flächen		Schlüsselnummer
von		zu- sammen	davon				zu- sammen	darunter Ausgleichs- flächen für Baumaß- nahmen	
Friedhöfe <sup>1)</sup>	Sonstige Grünflächen <sup>1)</sup>		Flächen für die Landwirtschaft	Flächen für die Forstwirtschaft/Wald					
(540)	(590)	(600)	(610)	(620)	(700)	(800)	(900)	(910)	
2	51	7 453	5 334	2 119	75	9	0	0	13 0 51 068
4	3	3 095	2 380	715	103	2	165	6	13 0 51 071
0	8	3 222	2 350	872	19	0	0	0	13 0 51 072
0	18	1 148	1 101	48	3	0	225	225	13 0 51 073
0	65	804	752	53	1	0	18	18	13 0 51 074
1	8	1 300	999	301	2	0	0	0	13 0 51 075
0	1	931	782	149	2	0	0	0	13 0 51 076
3	155	2 020	1 799	222	15	0	2	2	13 0 51 077
0	10	2 414	1 896	518	34	0	6	0	13 0 51 078
0	2	1 016	962	54	0	0	8	0	13 0 51 079
0	0	1 432	1 394	39	61	1	5	0	13 0 51 080
1	1	1 588	1 333	255	53	11	8	0	13 0 51 082
0	84	629	430	199	0	0	50	50	13 0 51 083
1	2	1 459	1 193	266	2	0	9	0	13 0 51 084
1	21	2 441	2 111	330	0	0	2	0	13 0 51 085
3	97	11 097	10 197	900	76	2	73	73	13 0 51 086
0	8	1 381	1 281	100	8	0	25	25	13 0 51 087
1	319	3 217	2 875	342	22	1	39	27	13 0 51 088
66	4 140	117 057	96 628	20 429	1 202	113	2 117	1 118	13 0 51
1	0	2 261	1 946	314	40	15	15	0	13 0 52 001
1	0	958	903	55	20	0	59	30	13 0 52 002
6	7	4 264	4 018	247	136	0	0	0	13 0 52 003
2	0	2 335	2 238	97	21	0	0	0	13 0 52 004
1	7	3 208	1 805	1 402	97	45	4	0	13 0 52 005
1	0	2 794	2 480	314	43	5	25	0	13 0 52 007
1	0	3 462	2 908	554	119	11	80	0	13 0 52 008
0	0	809	718	91	10	2	2	0	13 0 52 010
1	0	2 341	1 957	384	26	0	0	0	13 0 52 011
0	0	860	851	9	18	5	0	0	13 0 52 012
1	0	1 338	1 315	24	13	3	5	0	13 0 52 013
1	1	1 495	1 442	53	25	11	4	0	13 0 52 015
0	0	1 440	1 409	31	12	7	20	0	13 0 52 016
4	11	10 538	8 580	1 957	200	26	171	0	13 0 52 017
13	0	6 830	5 408	1 422	184	85	80	0	13 0 52 018
0	0	1 343	1 145	198	26	0	0	0	13 0 52 019
1	0	2 493	2 212	281	37	0	0	0	13 0 52 020
2	4	3 156	2 671	485	82	2	7	0	13 0 52 021
1	7	2 135	1 640	494	62	2	3	0	13 0 52 022
1	0	1 583	1 551	31	23	0	0	0	13 0 52 024
2	0	2 228	681	1 548	12	0	0	0	13 0 52 025
1	2	3 311	3 235	76	31	3	0	0	13 0 52 026
1	0	1 646	693	953	12	0	0	0	13 0 52 028
1	0	1 389	1 336	53	17	0	2	0	13 0 52 029
0	0	1 018	1 014	4	17	0	1	0	13 0 52 030
1	1	1 960	1 857	103	69	18	25	25	13 0 52 032
1	0	2 171	1 870	301	33	0	3	0	13 0 52 033
1	0	1 134	917	216	14	8	0	0	13 0 52 034
0	0	591	563	28	9	0	4	0	13 0 52 035
2	5	3 753	3 055	698	76	0	0	0	13 0 52 038
4	0	2 482	2 341	141	68	120	22	20	13 0 52 039
1	0	1 984	1 749	235	34	3	1	0	13 0 52 040
1	0	2 002	1 654	348	24	0	6	0	13 0 52 042

**Noch: 5 [2.1] Bodenfläche 2004 nach Art der geplanten Nutzung  
in**

Schlüsselnummer	Regionale Gliederung	Bodenfläche insgesamt (999)	Da				
			Flächen für die Ver- und Entsorgung (400)	Grün			
				zu- sammen (500)	Park- anlagen <sup>1)</sup> (510)	Dauerklein- gärten <sup>1)</sup> (520)	Sport- plätze <sup>1)</sup> (530)
13 0 52 044	Knorrendorf .....	2 852	0	8	5	1	1
13 0 52 045	Kriesow .....	2 009	0	8	0	6	0
13 0 52 046	Kruckow .....	3 539	0	4	1	0	2
13 0 52 047	Kummerow .....	5 514	1	18	0	0	1
13 0 52 048	Lindenberg .....	1 303	0	1	0	0	0
13 0 52 049	Loitz, Stadt .....	6 297	4	111	8	17	12
13 0 52 050	Malchin, Stadt .....	5 009	5	112	2	83	7
13 0 52 051	Meesiger .....	899	0	0	0	0	0
13 0 52 053	Mölln .....	2 969	0	1	0	0	0
13 0 52 054	Kentzlin .....	1 176	0	1	0	0	0
13 0 52 055	Neukalen, Stadt .....	4 684	0	25	0	0	3
13 0 52 056	Nossendorf .....	3 510	0	7	0	1	0
13 0 52 059	Pripsleben .....	1 003	1	1	0	0	0
13 0 52 062	Remplin .....	4 441	1	12	0	0	8
13 0 52 063	Ritzerow .....	2 176	2	1	0	0	0
13 0 52 064	Röckwitz .....	1 475	0	3	2	0	0
13 0 52 065	Rosenow .....	3 113	57	11	0	9	0
13 0 52 067	Sarow .....	3 361	0	26	6	17	1
13 0 52 068	Sassen .....	2 375	0	5	0	0	4
13 0 52 070	Schönfeld .....	1 602	0	1	0	0	0
13 0 52 071	Siedenbollentin .....	1 884	0	4	1	1	1
13 0 52 073	Sommersdorf .....	871	0	7	2	2	2
13 0 52 074	Stavenhagen, Reuterstadt, Stadt.	4 084	18	207	26	71	9
13 0 52 077	Trantow .....	2 147	0	1	0	0	1
13 0 52 078	Tutow .....	605	0	37	5	10	2
13 0 52 079	Tützpatz .....	2 161	0	26	9	14	3
13 0 52 082	Verchen .....	1 168	1	1	0	0	0
13 0 52 083	Völschow .....	2 168	0	6	3	0	1
13 0 52 085	Warrenzin .....	2 905	0	13	0	0	1
13 0 52 086	Werder .....	3 000	1	7	3	1	2
13 0 52 087	Wildberg .....	2 237	0	18	0	0	0
13 0 52 088	Wolde .....	2 251	0	4	1	0	2
13 0 52 092	Zettemin .....	1 879	0	1	0	0	0
13 0 52 093	Borrentin .....	4 809	0	2	0	0	1
13 0 52 094	Hohenmocker .....	2 685	0	9	0	0	1
13 0 52 095	Kletzin .....	2 727	1	9	0	1	1
13 0 52 096	Siedenbrünzow .....	2 767	2	9	0	3	0
13 0 52 097	Utzedel .....	2 577	1	3	0	0	0
13 0 52	Demmin .....	192 147	144	1 276	170	538	125
13 0 53 002	Alt Sührkow .....	2 532	0	5	0	0	0
13 0 53 003	Altkalen .....	4 553	1	5	0	0	0
13 0 53 004	Baumgarten .....	3 880	0	2	0	0	0
13 0 53 005	Behren-Lübchin .....	4 290	1	6	0	0	1
13 0 53 006	Bellin .....	1 959	0	11	0	2	0
13 0 53 007	Bernitt .....	7 333	3	101	0	1	1
13 0 53 008	Boddin .....	2 361	0	7	0	1	1
13 0 53 013	Bützow, Stadt .....	3 970	12	393	10	53	11
13 0 53 015	Dahmen .....	3 636	1	4	0	0	1
13 0 53 016	Dalkendorf .....	1 530	1	6	0	0	0
13 0 53 017	Diekhof .....	3 319	0	11	0	0	1
13 0 53 019	Dreetz .....	1 200	1	1	0	0	0
13 0 53 020	Finkenthal .....	2 024	3	4	0	0	0

\*) Stichtag 31.12.

1) Summe der Davon-Positionen kann aufgrund fehlender Zuordnung durch die Auskunftspflichtigen kleiner als die übergeordnete Position sein.

**und regionaler Gliederung in Mecklenburg-Vorpommern \*)  
Hektar**

von flächen		Flächen für die Land- und Forstwirtschaft			Wasser flächen	Flächen für Aufschüttungen und Abgrabungen	Sonstige Flächen		Schlüsselnummer
von		zu-sammen	davon				zu-sammen	darunter	
Friedhöfe <sup>1)</sup>	Sonstige Grünflächen <sup>1)</sup>		Flächen für die Landwirtschaft	Flächen für die Forstwirtschaft/Wald					
(540)	(590)	(600)	(610)	(620)	(700)	(800)	(900)	(910)	
1	0	2 268	1 996	272	159	0	254	0	13 0 52 044
0	2	1 788	1 554	233	53	0	74	74	13 0 52 045
1	0	3 291	2 925	367	26	5	64	0	13 0 52 046
0	17	2 436	1 950	486	2 939	0	2	0	13 0 52 047
1	0	1 220	1 185	35	29	2	0	0	13 0 52 048
6	69	5 592	4 608	984	171	5	0	0	13 0 52 049
6	13	4 036	3 087	950	221	73	48	15	13 0 52 050
0	0	835	825	10	6	1	0	0	13 0 52 051
1	0	2 716	2 422	295	116	2	1	0	13 0 52 053
0	0	984	583	402	12	1	135	0	13 0 52 054
3	18	4 187	3 431	756	185	37	16	0	13 0 52 055
1	4	3 317	2 883	434	46	7	2	2	13 0 52 056
0	0	952	866	87	9	0	3	3	13 0 52 059
1	3	3 420	2 516	905	834	2	9	0	13 0 52 062
1	0	2 063	1 403	660	25	1	5	0	13 0 52 063
1	0	1 401	1 267	135	33	1	2	2	13 0 52 064
2	0	2 806	2 463	343	83	2	8	0	13 0 52 065
2	0	3 209	3 071	138	8	0	0	0	13 0 52 067
0	0	2 238	1 976	262	18	7	0	0	13 0 52 068
1	0	1 496	1 392	105	37	5	0	0	13 0 52 070
1	1	1 736	1 086	649	36	0	2	0	13 0 52 071
1	0	646	592	54	8	58	4	4	13 0 52 073
4	96	3 346	2 918	428	60	0	71	2	13 0 52 074
0	0	2 037	1 903	134	19	2	0	0	13 0 52 077
1	21	135	7	128	5	0	168	29	13 0 52 078
1	0	2 003	1 797	206	26	3	17	15	13 0 52 079
1	0	1 067	1 017	49	35	3	0	0	13 0 52 082
1	0	2 036	1 880	156	12	2	14	0	13 0 52 083
1	12	2 691	2 002	689	72	9	6	6	13 0 52 085
1	0	2 807	2 559	248	44	0	4	0	13 0 52 086
0	18	2 123	1 816	307	26	1	0	0	13 0 52 087
1	1	2 051	2 024	28	42	0	72	72	13 0 52 088
1	0	1 735	1 196	539	64	1	12	0	13 0 52 092
1	0	4 493	4 337	157	49	15	38	0	13 0 52 093
0	7	2 501	2 233	268	43	3	0	0	13 0 52 094
1	6	2 528	2 402	126	45	13	2	2	13 0 52 095
1	5	2 539	2 104	436	54	26	2	2	13 0 52 096
0	3	2 403	2 018	385	33	14	0	0	13 0 52 097
102	341	170 443	144 453	25 990	7 289	670	1 572	304	13 0 52
1	4	2 342	1 961	380	67	0	0	0	13 0 53 002
0	4	4 219	3 571	648	124	0	10	0	13 0 53 003
2	0	3 648	2 830	818	95	14	2	1	13 0 53 004
1	4	4 048	3 427	621	66	6	10	0	13 0 53 005
1	8	1 848	1 152	696	37	1	2	0	13 0 53 006
2	97	6 776	5 059	1 717	152	0	6	0	13 0 53 007
1	5	2 229	2 013	216	32	0	8	0	13 0 53 008
9	311	2 815	1 909	906	276	0	86	86	13 0 53 013
0	3	2 864	2 421	443	587	0	0	0	13 0 53 015
0	6	1 438	1 190	248	14	0	0	0	13 0 53 016
1	9	3 025	2 595	429	37	12	0	0	13 0 53 017
1	0	1 050	950	100	102	1	0	0	13 0 53 019
0	4	1 928	1 260	668	14	0	2	0	13 0 53 020

## Noch: 5 [2.1] Bodenfläche 2004 nach Art der geplanten Nutzung in

Schlüsselnummer	Regionale Gliederung	Bodenfläche insgesamt (999)	Flächen für die Ver- und Entsorgung (400)	Da			
				zu- sammen (500)	Grün da		
					Park- anlagen <sup>1)</sup> (510)	Dauerklein- gärten <sup>1)</sup> (520)	Sport- plätze <sup>1)</sup> (530)
13 0 53 021	Glasewitz .....	1 555	4	0	0	0	0
13 0 53 022	Gnoien, Stadt .....	4 108	3	47	3	14	5
13 0 53 026	Groß Roge .....	2 433	1	7	0	0	0
13 0 53 027	Groß Schwiesow .....	1 250	1	0	0	0	0
13 0 53 028	Groß Wokern .....	2 190	1	12	0	0	2
13 0 53 029	Groß Wüstenfelde .....	2 661	0	2	0	0	0
13 0 53 031	Güstrow, Stadt .....	7 085	77	324	7	137	10
13 0 53 032	Gutow .....	2 342	0	5	2	0	0
13 0 53 033	Hohen Demzin .....	2 411	0	4	0	0	0
13 0 53 034	Hohen Sprenz .....	2 243	0	4	0	0	0
13 0 53 035	Hoppenrade .....	2 876	0	6	0	5	0
13 0 53 036	Jördenstorf .....	2 764	2	22	0	0	3
13 0 53 037	Jürgenshagen .....	4 225	1	55	0	2	0
13 0 53 039	Klein Belitz .....	3 887	0	34	0	0	1
13 0 53 041	Klein Upahl .....	790	0	0	0	0	0
13 0 53 043	Krakow am See, Stadt .....	6 748	4	20	5	4	3
13 0 53 044	Kuchelmiß .....	3 746	0	10	0	8	2
13 0 53 045	Kuhs .....	1 374	0	0	0	0	0
13 0 53 047	Laage, Stadt .....	5 575	4	56	0	11	17
13 0 53 048	Lalendorf .....	11 213	10	42	1	27	4
13 0 53 049	Langhagen .....	2 717	8	4	0	2	0
13 0 53 050	Lelkendorf .....	2 976	0	7	0	0	0
13 0 53 054	Lohmen .....	3 477	1	3	0	0	0
13 0 53 056	Lühburg .....	1 729	0	1	0	0	0
13 0 53 057	Lüssow .....	1 577	0	12	3	4	4
13 0 53 060	Mistorf .....	2 535	0	4	0	0	3
13 0 53 062	Mühl Rosin .....	2 429	0	3	0	0	3
13 0 53 064	Neuendorf .....	479	0	4	0	0	0
13 0 53 067	Penzin .....	608	0	6	0	0	0
13 0 53 068	Plaaz .....	1 964	0	2	1	0	1
13 0 53 074	Recknitz .....	1 459	3	1	0	0	0
13 0 53 075	Reimershagen .....	3 233	0	1	0	0	0
13 0 53 078	Rühn .....	1 440	0	19	0	0	1
13 0 53 080	Sarmstorf .....	1 084	0	1	0	0	0
13 0 53 083	Steinhagen .....	529	0	12	0	0	0
13 0 53 086	Tarnow .....	4 049	0	3	0	0	0
13 0 53 087	Teterow, Stadt .....	4 716	40	151	14	60	65
13 0 53 088	Thürkow .....	1 461	0	1	0	0	0
13 0 53 091	Walkendorf .....	2 763	2	8	1	3	1
13 0 53 092	Wardow .....	6 885	0	8	0	0	1
13 0 53 093	Warnkenhagen .....	1 948	1	4	0	0	0
13 0 53 094	Warnow .....	4 210	0	5	0	0	1
13 0 53 095	Wasdow .....	2 606	0	6	0	0	0
13 0 53 097	Weitendorf .....	2 552	0	7	0	0	3
13 0 53 098	Zehna .....	2 576	0	1	0	0	0
13 0 53 099	Zepelin .....	2 236	2	18	0	0	0
13 0 53 102	Dobbin-Linstow .....	6 541	2	15	3	9	0
13 0 53 103	Dolgen am See .....	3 290	0	28	0	0	1
13 0 53 104	Gülzow-Prützen .....	5 817	8	2	0	0	1
13 0 53 105	Schorssow .....	3 089	0	4	0	0	1
13 0 53 106	Schwasdorf .....	2 433	0	1	0	0	0
13 0 53 107	Sukow-Levitzow .....	2 023	0	2	0	0	0
13 0 53 109	Prebberede .....	4 284	0	8	0	0	0
13 0 53	Güstrow .....	205 779	198	1 555	52	342	148

\*) Stichtag 31.12.

1) Summe der Davon-Positionen kann aufgrund fehlender Zuordnung durch die Auskunftspflichtigen kleiner als die übergeordnete Position sein.

**und regionaler Gliederung in Mecklenburg-Vorpommern \*)  
Hektar**

von flächen		Flächen für die Land- und Forstwirtschaft			Wasser flächen	Flächen für Aufschüttungen und Abgrabungen	Sonstige Flächen		Schlüsselnummer
von		zu- sammen	davon				zu- sammen	darunter Ausgleichs- flächen für Baumaß- nahmen	
Friedhöfe <sup>1)</sup>	Sonstige Grünflächen <sup>1)</sup>		Flächen für die Landwirtschaft	Flächen für die Forstwirtschaft/Wald					
(540)	(590)	(600)	(610)	(620)	(700)	(800)	(900)	(910)	
0	0	1 424	1 046	378	45	0	7	1	13 0 53 021
5	19	3 753	3 182	571	80	2	12	0	13 0 53 022
1	6	2 231	2 002	229	76	0	0	0	13 0 53 026
0	0	1 165	1 026	139	33	0	3	3	13 0 53 027
1	10	2 022	1 538	484	16	0	0	0	13 0 53 028
0	2	2 472	2 086	386	42	0	0	0	13 0 53 029
20	150	3 192	1 657	1 535	637	0	1 750	1 750	13 0 53 031
1	3	2 134	2 107	26	48	4	6	1	13 0 53 032
0	3	2 233	1 935	297	58	0	0	0	13 0 53 033
1	2	1 783	1 552	232	286	3	0	0	13 0 53 034
1	0	2 696	2 201	495	55	6	4	0	13 0 53 035
2	18	2 561	2 260	301	44	0	0	0	13 0 53 036
0	53	3 789	3 510	279	213	0	0	0	13 0 53 037
2	31	3 607	3 522	85	87	7	0	0	13 0 53 039
0	0	734	433	301	25	0	0	0	13 0 53 041
3	5	4 659	2 699	1 960	1 718	12	8	0	13 0 53 043
1	0	3 393	2 447	946	169	4	9	0	13 0 53 044
0	0	1 289	1 287	2	22	0	2	0	13 0 53 045
8	20	4 812	4 131	681	122	13	0	0	13 0 53 047
5	5	9 694	7 645	2 049	731	15	168	0	13 0 53 048
2	0	2 291	1 925	365	129	126	10	0	13 0 53 049
1	6	2 774	2 437	338	76	0	0	0	13 0 53 050
1	2	3 034	2 500	534	309	9	9	0	13 0 53 054
0	0	1 617	1 281	336	22	0	19	0	13 0 53 056
2	0	1 419	1 307	112	40	3	4	0	13 0 53 057
0	0	2 372	2 303	69	37	0	1	0	13 0 53 060
1	0	2 288	1 003	1 286	48	13	5	0	13 0 53 062
0	4	420	419	1	6	0	0	0	13 0 53 064
0	6	560	555	5	12	0	0	0	13 0 53 067
0	0	1 759	1 463	296	40	0	1	0	13 0 53 068
1	0	1 338	1 190	148	27	0	0	0	13 0 53 074
0	1	2 975	2 216	759	129	1	16	0	13 0 53 075
1	17	1 177	621	556	177	0	0	0	13 0 53 078
0	1	1 002	972	29	18	0	1	0	13 0 53 080
0	12	467	397	71	4	0	0	0	13 0 53 083
3	0	3 737	2 633	1 104	116	9	0	0	13 0 53 086
11	0	3 306	2 877	429	435	0	28	28	13 0 53 087
0	0	1 331	1 147	184	33	0	0	0	13 0 53 088
2	1	2 585	2 152	432	49	0	10	0	13 0 53 091
1	6	6 495	5 487	1 007	142	0	0	0	13 0 53 092
1	3	1 843	1 664	179	28	0	0	0	13 0 53 093
4	0	3 834	3 170	665	151	3	0	0	13 0 53 094
1	5	2 385	2 019	366	45	1	46	0	13 0 53 095
1	2	1 978	1 664	314	35	0	0	0	13 0 53 097
1	0	2 310	1 847	463	159	0	2	0	13 0 53 098
1	17	2 023	1 689	334	93	0	0	0	13 0 53 099
2	1	5 773	2 601	3 172	416	38	12	0	13 0 53 102
0	27	2 602	2 233	370	122	11	0	0	13 0 53 103
1	0	4 888	4 275	613	634	7	0	0	13 0 53 104
1	2	2 638	2 038	600	284	0	0	0	13 0 53 105
0	1	2 310	2 181	129	32	0	0	0	13 0 53 106
0	2	1 905	1 688	218	33	0	0	0	13 0 53 107
1	7	3 924	3 384	540	179	0	0	0	13 0 53 109
108	904	179 233	143 942	35 291	10 168	319	2 260	1 871	13 0 53

## Noch: 5 [2.1] Bodenfläche 2004 nach Art der geplanten Nutzung in

Schlüsselnummer	Regionale Gliederung	Bodenfläche insgesamt (999)	Flächen für die Ver- und Entsorgung (400)	Da			
				zu- sammen (500)	Grün da		
					Park- anlagen <sup>1)</sup> (510)	Dauerklein- gärten <sup>1)</sup> (520)	Sport- plätze <sup>1)</sup> (530)
13 0 54 001	Alt Krenzlin .....	3 757	0	4	0	0	2
13 0 54 002	Alt Zachun .....	843	0	8	1	6	1
13 0 54 003	Balow .....	1 283	0	4	1	0	2
13 0 54 004	Bandenitz .....	1 736	0	3	0	3	0
13 0 54 007	Belsch .....	2 246	0	2	0	0	0
13 0 54 009	Besitz .....	2 227	0	1	0	0	0
13 0 54 010	Blievenstorf .....	2 139	0	17	1	0	3
13 0 54 011	Bobzin .....	604	0	2	0	1	0
13 0 54 013	Boizenburg/ Elbe, Stadt .....	4 727	9	187	55	65	3
13 0 54 014	Brahlstorf .....	2 196	0	6	0	0	1
13 0 54 015	Brenz .....	1 239	0	19	0	0	0
13 0 54 016	Bresegard bei Picher .....	1 657	0	4	0	2	1
13 0 54 017	Bresegard bei Eldena .....	1 092	0	2	1	0	1
13 0 54 018	Brunow .....	2 109	0	3	0	0	1
13 0 54 021	Dambeck .....	1 735	0	3	0	0	2
13 0 54 022	Dersenow .....	2 251	0	10	0	0	2
13 0 54 024	Dömitz, Stadt .....	6 039	7	36	2	16	3
13 0 54 027	Dümmer .....	3 135	1	10	0	7	2
13 0 54 028	Eldena .....	3 398	1	22	0	9	9
13 0 54 029	Fahrbinde .....	859	0	10	0	0	1
13 0 54 030	Gallin .....	2 271	8	7	0	0	6
13 0 54 031	Gammelin .....	1 562	0	4	0	3	0
13 0 54 033	Glaisin .....	1 457	3	2	0	0	1
13 0 54 034	Göhlen .....	1 384	0	4	0	0	1
13 0 54 035	Gorlosen .....	5 302	2	11	0	0	2
13 0 54 037	Grabow, Stadt .....	4 768	7	309	9	21	4
13 0 54 039	Gresse .....	2 125	4	4	0	0	1
13 0 54 040	Greven .....	4 000	0	4	0	1	1
13 0 54 041	Groß Krams .....	1 032	0	0	0	0	0
13 0 54 042	Groß Laasch .....	2 722	0	6	0	3	2
13 0 54 043	Hagenow, Stadt .....	6 743	7	136	22	71	13
13 0 54 045	Holthusen .....	2 058	0	2	0	0	0
13 0 54 046	Hoort .....	2 212	0	10	0	5	1
13 0 54 047	Hülseburg .....	909	0	11	4	3	1
13 0 54 049	Karenz .....	683	0	7	0	0	0
13 0 54 051	Karstädt .....	1 971	0	6	0	0	1
13 0 54 052	Kirch Jesar .....	1 876	0	6	0	2	3
13 0 54 053	Klein Bengerstorf .....	2 037	0	0	0	0	0
13 0 54 054	Klein Rogahn .....	1 099	0	16	0	0	1
13 0 54 056	Kogel .....	2 988	0	3	1	0	0
13 0 54 057	Körchow .....	2 600	0	12	0	0	4
13 0 54 058	Kremmin .....	1 686	0	12	0	10	1
13 0 54 060	Kuhstorf .....	1 502	0	7	0	2	3
13 0 54 061	Kummer .....	1 509	1	3	1	0	2
13 0 54 063	Lehsen .....	775	0	5	0	0	4
13 0 54 064	Leussow .....	1 993	0	3	1	0	1
13 0 54 065	Lübesse .....	1 993	0	6	0	4	0
13 0 54 066	Lüblow .....	2 142	0	4	0	0	2
13 0 54 067	Lübtheen, Stadt .....	11 968	0	54	5	22	15
13 0 54 069	Ludwigslust, Stadt .....	4 863	10	315	135	80	30
13 0 54 071	Malk Göhren .....	2 256	0	5	0	2	2
13 0 54 072	Malliß .....	2 517	5	21	1	7	2
13 0 54 074	Milow .....	3 343	2	4	0	0	2

\*) Stichtag 31.12.

1) Summe der Davon-Positionen kann aufgrund fehlender Zuordnung durch die Auskunftspflichtigen kleiner als die übergeordnete Position sein.



**und regionaler Gliederung in Mecklenburg-Vorpommern \*)**  
**Hektar**

von flächen		Flächen für die Land- und Forstwirtschaft			Wasser flächen	Flächen für Aufschüttungen und Abgrabungen	Sonstige Flächen		Schlüsselnummer
von		zu- sammen	davon				zu- sammen	darunter	
Friedhöfe <sup>1)</sup>	Sonstige Grünflächen <sup>1)</sup>		Flächen für die Landwirtschaft	Flächen für die Forstwirtschaft/Wald					
(540)	(590)	(600)	(610)	(620)	(700)	(800)	(900)	(910)	
2	0	3 671	1 984	1 687	0	0	0	0	13 0 54 001
0	0	776	680	97	8	0	1	0	13 0 54 002
0	0	1 192	1 044	149	23	0	3	1	13 0 54 003
0	0	1 595	1 079	516	22	0	4	0	13 0 54 004
2	0	2 116	763	1 353	18	0	2	0	13 0 54 007
1	0	2 048	1 619	429	67	0	0	0	13 0 54 009
1	13	2 066	1 162	904	0	0	0	0	13 0 54 010
0	1	541	531	10	7	0	3	0	13 0 54 011
5	59	3 756	3 016	741	175	54	19	19	13 0 54 013
2	3	1 974	1 464	510	36	15	5	2	13 0 54 014
0	19	1 003	945	58	13	0	41	39	13 0 54 015
1	0	1 556	1 163	393	8	0	6	0	13 0 54 016
1	0	1 050	911	139	0	15	0	0	13 0 54 017
1	1	1 990	1 945	46	32	0	4	0	13 0 54 018
1	1	1 620	1 570	50	39	0	4	0	13 0 54 021
1	7	2 087	1 664	423	18	8	0	0	13 0 54 022
5	10	5 058	3 469	1 589	352	21	120	0	13 0 54 024
1	0	2 730	2 090	640	162	0	68	0	13 0 54 027
3	2	3 014	2 080	934	95	0	14	7	13 0 54 028
0	8	772	668	104	0	0	0	0	13 0 54 029
1	1	1 980	1 355	625	2	65	0	0	13 0 54 030
1	0	1 454	1 127	327	13	0	10	0	13 0 54 031
1	0	1 402	1 140	262	19	0	0	0	13 0 54 033
0	2	1 311	921	390	28	0	0	0	13 0 54 034
5	3	5 022	2 199	2 823	46	1	14	0	13 0 54 035
9	265	3 803	1 491	2 313	52	86	171	171	13 0 54 037
1	2	1 972	1 255	718	19	1	7	5	13 0 54 039
2	0	3 737	2 864	874	33	31	0	0	13 0 54 040
0	0	975	651	324	12	0	1	0	13 0 54 041
1	0	2 609	1 012	1 597	16	0	0	0	13 0 54 042
15	15	5 651	3 754	1 897	30	0	52	52	13 0 54 043
0	2	1 882	1 167	716	19	0	14	0	13 0 54 045
1	4	2 033	1 400	633	32	0	4	0	13 0 54 046
0	4	844	711	133	11	0	0	0	13 0 54 047
1	6	621	541	80	9	0	9	0	13 0 54 049
1	4	1 749	1 271	478	27	50	26	1	13 0 54 051
1	1	1 720	803	917	36	0	9	0	13 0 54 052
0	0	1 972	1 422	550	19	0	1	1	13 0 54 053
0	15	1 000	996	4	6	0	9	0	13 0 54 054
0	2	2 794	1 956	837	28	1	0	0	13 0 54 056
2	5	2 479	2 184	294	30	1	0	0	13 0 54 057
0	1	1 594	1 032	562	12	0	4	1	13 0 54 058
1	0	1 379	922	457	26	0	2	0	13 0 54 060
1	0	1 424	1 028	396	27	0	0	0	13 0 54 061
0	1	724	583	141	9	0	0	0	13 0 54 063
2	0	1 282	686	596	3	0	677	0	13 0 54 064
0	2	1 816	503	1 313	4	0	3	3	13 0 54 065
1	0	2 081	1 452	629	1	0	0	0	13 0 54 066
5	7	10 982	6 815	4 167	225	26	24	0	13 0 54 067
9	62	3 791	2 145	1 646	14	43	0	0	13 0 54 069
1	0	2 100	1 390	710	32	1	0	0	13 0 54 071
2	9	2 207	826	1 380	34	29	4	0	13 0 54 072
1	1	3 156	1 891	1 266	37	0	5	0	13 0 54 074

Noch: **5 [2.1] Bodenfläche 2004 nach Art der geplanten Nutzung in**

Schlüsselnummer	Regionale Gliederung	Bodenfläche insgesamt (999)	Flächen für die Ver- und Entsorgung (400)	Da			
				zu- sammen (500)	Grün		
					Park- anlagen <sup>1)</sup> (510)	Dauerklein- gärten <sup>1)</sup> (520)	Sport- plätze <sup>1)</sup> (530)
13 0 54 075	Möllenbeck .....	1 920	0	5	2	0	3
13 0 54 076	Moraas .....	1 678	0	4	0	1	2
13 0 54 077	Muchow .....	1 905	0	1	0	0	0
13 0 54 078	Neu Gülze .....	1 297	0	5	0	0	0
13 0 54 079	Neu Kaliß .....	3 405	6	51	5	39	5
13 0 54 081	Neustadt-Glewe, Stadt .....	9 391	6	155	62	38	28
13 0 54 083	Nostorf .....	1 997	0	0	0	0	0
13 0 54 084	Pampow .....	1 091	0	26	0	0	5
13 0 54 086	Pätow-Steegen .....	1 066	0	8	0	8	0
13 0 54 087	Picher .....	3 909	0	11	0	7	2
13 0 54 089	Prislich .....	2 914	1	9	3	0	2
13 0 54 090	Pritzler .....	1 929	0	16	8	6	1
13 0 54 091	Rastow .....	4 308	0	43	0	41	0
13 0 54 092	Redefin .....	1 774	0	6	0	1	3
13 0 54 095	Schossin .....	1 142	0	0	0	0	0
13 0 54 096	Schwanheide .....	2 652	0	4	0	0	2
13 0 54 097	Setzin .....	2 060	0	6	1	3	2
13 0 54 098	Steesow .....	2 440	0	2	0	0	1
13 0 54 099	Stralendorf .....	1 202	0	29	0	0	5
13 0 54 100	Strohkirchen .....	1 478	0	6	0	3	2
13 0 54 101	Sülstorf .....	1 864	0	17	0	10	5
13 0 54 102	Teldau .....	2 735	0	1	0	0	1
13 0 54 103	Tessin b. Boizenburg .....	1 026	0	18	0	16	1
13 0 54 106	Toddin .....	1 103	0	7	0	5	0
13 0 54 107	Uelitz .....	1 504	0	9	0	6	0
13 0 54 109	Vellahn .....	10 648	2	29	10	0	7
13 0 54 110	Vielank .....	7 738	0	34	1	28	3
13 0 54 111	Warlitz .....	2 371	0	6	0	4	0
13 0 54 112	Warlow .....	1 385	0	1	0	0	1
13 0 54 113	Warsow .....	1 489	1	5	0	0	1
13 0 54 116	Wiebendorf .....	1 241	0	8	2	1	3
13 0 54 117	Wittenburg, Stadt .....	4 625	5	96	40	28	3
13 0 54 118	Wittenförden .....	1 223	0	33	0	7	2
13 0 54 119	Wöbbelin .....	2 351	0	9	6	0	2
13 0 54 121	Zarrentin am Schaalsee, Stadt...	9 189	0	193	5	12	172
13 0 54 122	Zierzow .....	1 332	1	2	0	0	0
13 0 54 123	Zülow .....	713	1	2	0	0	1
13 0 54 124	Wittendörp .....	10 437	3	39	0	0	6
13 0 54 125	Grebs-Niendorf .....	3 117	0	7	0	0	2
13 0 54 126	Lüttow-Valluhn .....	2 430	1	6	0	0	4
13 0 54	Ludwigslust .....	251 692	92	2 265	385	608	423
13 0 55 002	Beseritz .....	1 110	4	10	0	0	1
13 0 55 003	Blankenhof .....	1 823	3	19	0	0	2
13 0 55 004	Blankensee .....	5 604	0	71	1	20	2
13 0 55 005	Blumenholz .....	4 129	1	30	0	4	0
13 0 55 008	Brunn .....	4 768	3	61	9	2	4
13 0 55 009	Burg Stargard, Stadt .....	4 110	5	85	22	42	8
13 0 55 010	Cammin .....	1 486	0	33	5	0	1
13 0 55 011	Carpin .....	6 363	0	37	0	2	0
13 0 55 012	Cölpin .....	2 122	0	12	3	0	2
13 0 55 020	Friedland, Stadt .....	9 764	3	154	22	83	11
13 0 55 021	Genzkow .....	908	0	9	1	0	0

\*) Stichtag 31.12.

1) Summe der Davon-Positionen kann aufgrund fehlender Zuordnung durch die Auskunftspflichtigen kleiner als die übergeordnete Position sein.

**und regionaler Gliederung in Mecklenburg-Vorpommern \*)**  
**Hektar**

von flächen		Flächen für die Land- und Forstwirtschaft			Wasser flächen	Flächen für Aufschüttungen und Abgrabungen	Sonstige Flächen		Schlüsselnummer
von		zu- sammen	davon				zu- sammen	darunter Ausgleichs- flächen für Baumaß- nahmen	
Friedhöfe <sup>1)</sup>	Sonstige Grünflächen <sup>1)</sup>		Flächen für die Landwirtschaft	Flächen für die Forstwirtschaft/Wald					
(540)	(590)	(600)	(610)	(620)	(700)	(800)	(900)	(910)	
1	0	1 824	1 261	563	19	0	1	0	13 0 54 075
1	1	1 551	799	752	26	0	2	0	13 0 54 076
1	0	1 799	1 230	568	34	0	1	0	13 0 54 077
1	4	1 125	933	192	15	2	30	30	13 0 54 078
1	0	3 070	1 259	1 811	38	2	8	0	13 0 54 079
5	22	7 718	4 498	3 221	990	0	0	0	13 0 54 081
0	0	1 789	1 678	111	105	1	0	0	13 0 54 083
1	20	879	755	124	2	0	24	0	13 0 54 084
0	0	972	697	275	12	1	2	0	13 0 54 086
2	1	3 672	1 418	2 254	35	0	3	0	13 0 54 087
2	3	2 726	1 983	744	26	0	4	0	13 0 54 089
1	0	1 770	1 286	484	27	0	6	0	13 0 54 090
2	0	3 980	2 353	1 627	46	0	0	0	13 0 54 091
2	0	1 603	920	682	56	0	3	0	13 0 54 092
0	0	1 073	905	168	5	0	15	0	13 0 54 095
0	2	2 440	1 680	759	20	28	0	0	13 0 54 096
0	0	1 909	1 381	528	50	0	3	0	13 0 54 097
1	1	2 316	1 167	1 149	17	0	1	0	13 0 54 098
1	23	1 040	895	145	4	0	38	0	13 0 54 099
1	0	1 371	781	590	21	0	2	0	13 0 54 100
2	0	1 632	1 499	133	8	2	11	0	13 0 54 101
1	0	2 497	2 327	170	96	4	31	4	13 0 54 102
0	0	922	694	228	13	3	0	0	13 0 54 103
1	1	932	843	88	106	0	3	0	13 0 54 106
2	0	1 427	760	667	0	0	0	0	13 0 54 107
6	5	10 031	7 083	2 947	94	17	25	0	13 0 54 109
2	0	7 111	3 527	3 584	89	24	112	0	13 0 54 110
1	1	2 197	1 576	621	33	0	7	0	13 0 54 111
1	0	1 343	993	350	1	3	0	0	13 0 54 112
2	2	1 344	1 325	19	21	0	43	0	13 0 54 113
0	2	1 188	651	537	5	0	0	0	13 0 54 116
5	20	4 128	3 030	1 098	12	1	19	0	13 0 54 117
1	23	1 034	1 001	34	8	0	20	0	13 0 54 118
1	0	2 219	1 499	720	7	0	0	0	13 0 54 119
3	0	7 162	5 900	1 262	1 266	75	22	22	13 0 54 121
1	1	1 241	990	251	6	0	1	0	13 0 54 122
0	1	666	513	153	4	0	16	0	13 0 54 123
4	28	9 743	7 661	2 082	250	8	0	0	13 0 54 124
2	3	2 870	1 915	956	65	0	6	0	13 0 54 125
0	1	1 950	1 696	254	24	209	44	42	13 0 54 126
147	702	226 427	152 702	73 725	5 635	830	1 840	399	13 0 54
0	9	1 038	865	173	27	0	0	0	13 0 55 002
0	17	1 666	1 428	238	31	0	0	0	13 0 55 003
2	46	4 682	3 749	932	552	14	34	0	13 0 55 004
1	25	3 718	1 685	2 033	156	8	43	0	13 0 55 005
1	47	4 432	3 739	693	91	0	0	0	13 0 55 008
4	9	2 488	1 828	660	43	58	804	68	13 0 55 009
0	27	1 320	1 156	164	72	2	0	0	13 0 55 010
2	34	5 641	1 823	3 818	370	1	70	0	13 0 55 011
1	6	1 907	1 465	443	11	0	42	0	13 0 55 012
8	29	8 600	7 379	1 220	108	137	39	16	13 0 55 020
0	8	849	748	101	18	1	0	0	13 0 55 021

**Noch: 5 [2.1] Bodenfläche 2004 nach Art der geplanten Nutzung  
in**

Schlüsselnummer	Regionale Gliederung	Bodenfläche insgesamt (999)	Da				
			Flächen für die Ver- und Entsorgung (400)	Grün			
				zu- sammen (500)	Park- anlagen <sup>1)</sup> (510)	Dauerklein- gärten <sup>1)</sup> (520)	Sport- plätze <sup>1)</sup> (530)
13 0 55 022	Glienke .....	668	1	8	0	0	0
13 0 55 023	Godendorf.....	1 380	0	8	0	1	0
13 0 55 026	Groß Daberkow .....	990	0	0	0	0	0
13 0 55 028	Groß Nemerow .....	2 101	0	124	0	2	101
13 0 55 029	Grünow.....	2 319	0	17	0	1	0
13 0 55 032	Hohenzieritz.....	2 017	0	35	13	1	0
13 0 55 033	Holldorf .....	1 569	0	25	0	2	1
13 0 55 035	Klein Vielen.....	4 538	2	26	0	3	0
13 0 55 037	Kratzeburg .....	5 466	2	23	0	1	0
13 0 55 039	Kublank .....	1 349	0	1	1	0	0
13 0 55 043	Mildenitz.....	2 032	1	4	2	0	1
13 0 55 044	Mirow, Stadt.....	8 408	6	70	49	8	7
13 0 55 045	Möllenbeck.....	3 620	4	54	0	2	1
13 0 55 046	Neddemin .....	1 253	1	10	0	0	0
13 0 55 047	Neetzka .....	1 337	1	9	1	1	0
13 0 55 049	Neuenkirchen.....	2 308	0	30	0	0	2
13 0 55 050	Neustrelitz, Stadt .....	13 805	27	346	79	143	20
13 0 55 051	Neverin .....	1 328	0	22	2	3	3
13 0 55 053	Petersdorf.....	779	0	1	0	0	1
13 0 55 054	Pragsdorf.....	1 432	0	20	10	7	0
13 0 55 055	Priepert .....	2 257	0	7	0	0	1
13 0 55 058	Roggentin .....	7 229	0	8	2	0	2
13 0 55 061	Schönbeck.....	2 433	0	31	20	4	1
13 0 55 062	Schönhausen .....	1 874	0	17	11	3	2
13 0 55 066	Staven .....	1 467	2	20	3	3	1
13 0 55 068	Teschendorf.....	2 058	0	16	0	0	1
13 0 55 069	Trollenhagen.....	1 781	1	41	2	27	1
13 0 55 070	Userin .....	4 584	0	37	0	2	4
13 0 55 071	Voigtsdorf.....	762	0	4	2	1	0
13 0 55 074	Wesenberg, Stadt.....	8 944	2	61	0	35	13
13 0 55 076	Woggersin.....	644	2	9	3	0	0
13 0 55 078	Woldegk, Stadt .....	10 370	9	142	11	126	1
13 0 55 079	Wulkenzin.....	2 154	0	30	0	0	2
13 0 55 080	Wustrow .....	4 293	0	44	0	0	0
13 0 55 081	Zirzow .....	932	0	18	1	2	1
13 0 55 082	Feldberger Seenlandschaft.....	19 956	12	161	37	14	10
13 0 55 083	Groß Miltzow .....	4 854	1	42	11	5	0
13 0 55 084	Helpt .....	2 237	2	4	0	3	0
13 0 55 085	Eichhorst.....	2 831	2	7	4	0	2
13 0 55 086	Wokuhl-Dabelow.....	4 612	1	16	0	2	0
13 0 55 087	Lindetal.....	5 633	0	20	0	2	4
13 0 55 088	Datzetal.....	4 106	1	12	9	0	1
13 0 55 089	Galenbeck .....	9 356	2	30	8	5	1
13 0 55 090	Sponholz.....	2 697	6	53	1	21	1
13 0 55	Mecklenburg-Strelitz .....	208 951	108	2 186	347	580	213
13 0 56 001	Adamshoffnung .....	947	0	26	26	0	1
13 0 56 002	Alt Rehse .....	911	0	73	63	10	0
13 0 56 003	Alt Schönau .....	889	0	1	0	0	0
13 0 56 004	Alt Schwerin.....	4 456	0	1	0	0	0
13 0 56 005	Altenhof.....	1 658	0	1	0	1	0
13 0 56 006	Ankershagen .....	2 818	2	1	0	0	0
13 0 56 007	Bollewick.....	1 273	0	2	0	1	0

\*) Stichtag 31.12.

1) Summe der Davon-Positionen kann aufgrund fehlender Zuordnung durch die Auskunftspflichtigen kleiner als die übergeordnete Position sein.

**und regionaler Gliederung in Mecklenburg-Vorpommern \*)**  
**Hektar**

von flächen		Flächen für die Land- und Forstwirtschaft			Wasser flächen	Flächen für Aufschüttungen und Abgrabungen	Sonstige Flächen		Schlüsselnummer
von		zu-sammen	davon				zu-sammen	darunter	
Friedhöfe <sup>1)</sup>	Sonstige Grünflächen <sup>1)</sup>		Flächen für die Landwirtschaft	Flächen für die Forstwirtschaft/Wald					
(540)	(590)	(600)	(610)	(620)	(700)	(800)	(900)	(910)	
0	8	615	592	23	13	0	0	0	13 0 55 022
0	7	1 177	284	893	130	1	2	0	13 0 55 023
0	0	942	597	345	8	0	1	1	13 0 55 026
2	19	1 645	1 322	324	56	0	0	0	13 0 55 028
1	15	2 122	1 179	943	68	0	45	0	13 0 55 029
2	19	1 802	1 304	498	62	1	32	0	13 0 55 032
1	21	1 438	1 276	162	17	0	0	0	13 0 55 033
1	22	4 095	2 234	1 861	236	1	14	0	13 0 55 035
2	20	4 686	1 774	2 912	551	2	32	0	13 0 55 037
0	0	1 274	1 272	2	16	1	1	0	13 0 55 039
1	0	1 905	1 439	466	23	10	1	1	13 0 55 043
5	3	6 846	2 946	3 900	1 027	13	0	0	13 0 55 044
1	50	3 259	2 702	557	130	1	9	0	13 0 55 045
0	10	1 138	1 035	103	38	0	0	0	13 0 55 046
0	6	1 210	981	229	56	0	0	0	13 0 55 047
0	28	2 095	1 728	368	54	0	0	0	13 0 55 049
19	87	9 696	2 217	7 479	1 155	7	1 095	53	13 0 55 050
1	15	1 124	943	181	56	0	0	0	13 0 55 051
0	0	735	727	8	12	3	0	0	13 0 55 053
1	2	1 323	1 010	313	13	0	15	15	13 0 55 054
2	4	1 635	503	1 132	585	0	6	6	13 0 55 055
2	2	6 373	2 795	3 578	733	0	0	0	13 0 55 058
1	5	2 279	1 722	557	24	4	0	0	13 0 55 061
1	0	1 746	1 349	396	51	1	0	0	13 0 55 062
0	13	1 334	1 120	213	32	0	0	0	13 0 55 066
1	15	1 849	1 805	44	115	0	0	0	13 0 55 068
0	12	1 305	1 083	222	39	0	0	0	13 0 55 069
1	31	2 808	1 253	1 555	1 548	2	26	0	13 0 55 070
1	1	716	716	0	12	5	0	0	13 0 55 071
6	8	7 809	4 241	3 568	673	0	6	6	13 0 55 074
0	5	572	558	14	27	0	0	0	13 0 55 076
5	0	9 307	7 573	1 735	326	22	57	57	13 0 55 078
1	27	1 951	1 051	901	22	0	0	0	13 0 55 079
1	43	2 680	1 134	1 546	1 342	0	18	18	13 0 55 080
0	15	859	840	19	10	0	0	0	13 0 55 081
8	92	17 221	9 052	8 170	1 735	12	103	80	13 0 55 082
2	23	4 453	4 187	266	121	4	2	0	13 0 55 083
1	0	2 104	1 868	236	31	0	0	0	13 0 55 084
1	1	2 668	2 175	493	57	1	0	0	13 0 55 085
1	14	3 936	1 229	2 707	497	2	29	0	13 0 55 086
2	11	5 373	4 960	413	68	0	0	0	13 0 55 087
1	1	3 823	3 323	501	62	36	0	0	13 0 55 088
3	12	8 062	5 925	2 137	915	13	0	0	13 0 55 089
1	28	2 454	1 898	556	36	0	0	0	13 0 55 090
98	947	178 787	115 786	63 002	14 259	360	2 526	320	13 0 55
0	0	778	317	460	88	1	1	0	13 0 56 001
0	0	781	591	190	14	0	0	0	13 0 56 002
1	0	833	724	109	15	0	0	0	13 0 56 003
1	0	2 288	1 160	1 127	1 992	1	9	9	13 0 56 004
0	0	1 566	1 151	415	8	0	7	0	13 0 56 005
1	0	2 561	1 653	908	123	0	0	0	13 0 56 006
1	0	1 193	1 072	122	15	0	0	0	13 0 56 007

**Noch: 5 [2.1] Bodenfläche 2004 nach Art der geplanten Nutzung  
in**

Schlüsselnummer	Regionale Gliederung	Bodenfläche insgesamt (999)	Flächen für die Ver- und Entsorgung (400)	Da			
				zu- sammen (500)	Grün da		
					Park- anlagen <sup>1)</sup> (510)	Dauerklein- gärten <sup>1)</sup> (520)	Sport- plätze <sup>1)</sup> (530)
13 0 56 008	Buchholz.....	1 517	0	1	0	0	0
13 0 56 009	Bütow .....	2 632	0	7	0	4	1
13 0 56 010	Fincken .....	2 184	0	1	0	0	0
13 0 56 011	Göhren-Lebbin.....	3 275	0	5	4	0	1
13 0 56 012	Gothun.....	1 000	0	0	0	0	0
13 0 56 013	Grabow-Below.....	1 356	0	1	0	0	0
13 0 56 014	Grabowhöfe .....	3 112	0	12	0	3	2
13 0 56 015	Groß Dratow .....	2 577	0	1	0	0	0
13 0 56 016	Groß Flotow.....	1 453	0	5	1	2	1
13 0 56 017	Groß Giewitz .....	1 987	0	3	2	0	0
13 0 56 018	Groß Kelle .....	668	0	1	0	0	1
13 0 56 019	Groß Plasten .....	1 746	0	5	4	0	0
13 0 56 020	Groß Vielen .....	1 329	0	6	3	0	0
13 0 56 021	Grüssow .....	665	0	0	0	0	0
13 0 56 022	Hinrichshagen.....	1 490	0	0	0	0	0
13 0 56 023	Hohen Wangelin.....	4 384	3	17	0	8	0
13 0 56 024	Jabel.....	6 639	2	12	0	0	0
13 0 56 025	Jaebetz .....	1 302	0	2	0	0	2
13 0 56 026	Kambs.....	1 395	0	7	0	5	1
13 0 56 027	Kargow .....	6 907	2	281	4	0	3
13 0 56 028	Kieve .....	1 530	0	2	0	0	0
13 0 56 029	Klein Lukow .....	1 413	0	4	1	3	0
13 0 56 030	Klink.....	2 542	0	16	3	10	2
13 0 56 031	Klocksın.....	2 390	0	11	5	0	1
13 0 56 032	Kogel .....	964	1	16	0	0	2
13 0 56 033	Krukow .....	713	0	1	0	0	0
13 0 56 034	Lansen .....	1 092	0	1	0	0	0
13 0 56 035	Lapitz.....	641	1	0	0	0	0
13 0 56 036	Lärz.....	4 307	0	8	4	0	1
13 0 56 037	Leizen .....	2 775	0	1	0	0	0
13 0 56 038	Lexow .....	853	1	3	1	0	1
13 0 56 039	Ludorf.....	4 838	0	1	0	0	0
13 0 56 041	Malchow, Stadt.....	4 459	2	102	29	29	11
13 0 56 042	Mallin .....	1 063	0	1	0	0	0
13 0 56 043	Marihn .....	787	0	1	0	0	0
13 0 56 044	Massow.....	1 743	0	1	0	0	0
13 0 56 045	Melz.....	1 794	0	0	0	0	0
13 0 56 047	Möllenhagen .....	4 980	10	15	5	3	2
13 0 56 048	Mollenstorf .....	1 110	0	4	4	0	0
13 0 56 049	Moltzow.....	1 807	0	12	1	4	1
13 0 56 050	Neu Gaarz.....	1 334	0	2	0	0	0
13 0 56 051	Nossentiner Hütte .....	4 011	0	5	0	0	4
13 0 56 052	Penkow .....	927	0	1	0	0	1
13 0 56 053	Penzlin, Stadt.....	3 482	5	56	2	51	1
13 0 56 054	Priborn .....	1 532	0	0	0	0	0
13 0 56 055	Puchow .....	565	0	4	0	2	0
13 0 56 056	Rechlin.....	7 728	0	22	7	8	2
13 0 56 057	Röbel/Müritz, Stadt.....	3 016	22	111	25	33	24
13 0 56 058	Rogeez .....	906	0	16	0	0	1
13 0 56 059	Satow .....	1 702	0	4	0	0	1
13 0 56 060	Schloen .....	1 035	0	2	0	0	0
13 0 56 061	Schwarz .....	2 630	0	1	0	0	0
13 0 56 062	Schwinkendorf.....	2 846	2	13	1	0	3

\*) Stichtag 31.12.

1) Summe der Davon-Positionen kann aufgrund fehlender Zuordnung durch die Auskunftspflichtigen kleiner als die übergeordnete Position sein.

**und regionaler Gliederung in Mecklenburg-Vorpommern \*)**  
**Hektar**

von flächen		Flächen für die Land- und Forstwirtschaft			Wasser flächen	Flächen für Aufschüttungen und Abgrabungen	Sonstige Flächen		Schlüsselnummer
von		zusammen	davon				zusammen	darunter	
Friedhöfe <sup>1)</sup>	Sonstige Grünflächen <sup>1)</sup>		Flächen für die Landwirtschaft	Flächen für die Forstwirtschaft/Wald					
(540)	(590)	(600)	(610)	(620)	(700)	(800)	(900)	(910)	
1	0	1 367	832	534	83	0	27	0	13 0 56 008
1	1	2 398	2 209	189	92	0	0	0	13 0 56 009
1	0	2 026	1 630	396	42	1	0	0	13 0 56 010
1	0	2 646	1 739	907	482	3	5	5	13 0 56 011
0	0	789	680	108	150	0	0	0	13 0 56 012
1	0	1 270	956	313	10	0	0	0	13 0 56 013
0	7	2 785	2 364	421	78	3	7	0	13 0 56 014
1	0	2 403	1 395	1 008	57	0	0	0	13 0 56 015
0	0	1 370	1 126	244	20	8	2	0	13 0 56 016
1	0	1 868	1 457	412	21	0	0	0	13 0 56 017
0	0	615	554	61	26	0	0	0	13 0 56 018
1	0	1 575	1 283	292	40	0	3	0	13 0 56 019
1	2	1 232	1 043	189	36	0	0	0	13 0 56 020
0	0	619	565	54	3	0	0	0	13 0 56 021
0	0	1 402	756	646	24	0	0	0	13 0 56 022
1	9	3 716	1 599	2 117	312	0	50	0	13 0 56 023
1	11	4 138	1 778	2 360	2 157	1	70	0	13 0 56 024
0	0	1 229	1 110	119	11	0	0	0	13 0 56 025
1	0	1 314	1 187	127	14	0	0	0	13 0 56 026
1	273	5 613	1 685	3 928	817	0	0	0	13 0 56 027
2	0	1 317	808	509	163	0	0	0	13 0 56 028
0	0	1 338	1 181	156	21	0	0	0	13 0 56 029
0	1	1 328	892	436	1 085	0	1	1	13 0 56 030
1	3	2 086	1 621	465	175	0	9	0	13 0 56 031
0	14	858	646	212	40	0	1	0	13 0 56 032
0	0	552	466	86	127	0	8	0	13 0 56 033
0	0	1 007	917	90	39	0	0	0	13 0 56 034
0	0	568	534	34	50	0	0	0	13 0 56 035
1	3	3 396	2 084	1 312	465	0	0	0	13 0 56 036
1	0	2 503	1 809	694	87	0	0	0	13 0 56 037
1	1	808	751	57	16	0	1	0	13 0 56 038
1	0	1 625	1 410	215	3 140	1	0	0	13 0 56 039
7	25	3 170	1 479	1 691	690	79	0	0	13 0 56 041
0	0	983	902	81	29	0	4	0	13 0 56 042
0	0	734	622	113	11	0	0	0	13 0 56 043
1	0	1 536	864	672	135	0	0	0	13 0 56 044
0	0	1 670	1 379	291	46	0	9	0	13 0 56 045
4	2	4 506	3 988	518	85	69	14	0	13 0 56 047
0	0	1 036	935	101	27	0	4	0	13 0 56 048
1	5	1 669	1 224	445	38	0	3	0	13 0 56 049
0	2	1 087	909	178	195	0	3	0	13 0 56 050
1	0	3 786	812	2 974	30	0	0	0	13 0 56 051
0	0	880	850	30	9	0	0	0	13 0 56 052
2	1	2 915	2 438	477	283	0	29	0	13 0 56 053
0	0	1 138	561	577	307	0	29	0	13 0 56 054
0	2	454	396	58	78	0	7	0	13 0 56 055
2	4	5 144	2 549	2 595	1 028	0	0	0	13 0 56 056
4	26	2 505	2 056	449	41	0	12	0	13 0 56 057
1	15	851	704	147	4	0	6	0	13 0 56 058
1	2	1 634	784	850	24	1	5	0	13 0 56 059
1	0	953	914	39	25	0	0	0	13 0 56 060
1	0	2 255	1 416	839	254	1	17	0	13 0 56 061
1	8	2 572	2 349	223	103	0	13	0	13 0 56 062

## Noch: 5 [2.1] Bodenfläche 2004 nach Art der geplanten Nutzung in

Schlüsselnummer	Regionale Gliederung	Bodenfläche insgesamt (999)	Flächen für die Ver- und Entsorgung (400)	Da			
				zu- sammen (500)	Grün da		
					Park- anlagen <sup>1)</sup> (510)	Dauerklein- gärten <sup>1)</sup> (520)	Sport- plätze <sup>1)</sup> (530)
13 0 56 063	Sietow .....	1 903	0	7	0	5	1
13 0 56 064	Silz .....	1 069	0	19	2	0	1
13 0 56 065	Stuer .....	2 153	0	2	0	0	0
13 0 56 066	Torgelow am See .....	1 428	0	13	3	9	2
13 0 56 067	Varchentin .....	1 731	0	1	0	0	0
13 0 56 068	Vielist .....	1 194	0	2	0	0	1
13 0 56 069	Vipperow .....	2 016	0	1	0	0	0
13 0 56 070	Vollrathruhe .....	3 124	0	20	0	1	0
13 0 56 071	Walow .....	1 142	3	13	2	0	2
13 0 56 072	Waren (Müritz), Stadt .....	15 839	31	182	49	104	9
13 0 56 073	Wredenhagen .....	2 809	0	1	0	0	0
13 0 56 074	Zepkow .....	1 259	0	2	0	0	1
13 0 56 075	Zislow .....	1 584	0	9	1	0	1
13 0 56	Müritz .....	171 332	87	1 180	252	295	89
13 0 57 002	Ahrenshoop .....	524	0	5	0	0	0
13 0 57 005	Altenpleen .....	2 005	0	15	6	7	1
13 0 57 006	Bad Sülze, Stadt .....	2 637	0	43	13	26	3
13 0 57 008	Bartelshagen II b. Barth .....	1 449	0	19	0	0	0
13 0 57 009	Barth, Stadt .....	4 081	29	270	18	59	12
13 0 57 011	Behnkendorf .....	1 905	0	9	0	0	0
13 0 57 013	Born a. Darß .....	6 250	1	10	1	0	8
13 0 57 014	Brandshagen .....	2 404	8	26	0	13	2
13 0 57 020	Dettmannsdorf .....	4 446	3	480	2	19	1
13 0 57 021	Deyelsdorf .....	2 978	0	8	0	0	1
13 0 57 022	Dierhagen .....	2 747	0	19	2	4	2
13 0 57 024	Drechow .....	1 551	0	10	4	2	2
13 0 57 026	Eixen .....	5 597	0	51	0	6	3
13 0 57 027	Elmenhorst .....	2 249	1	6	0	0	0
13 0 57 028	Franzburg, Stadt .....	1 519	3	16	1	10	3
13 0 57 029	Fuhendorf .....	1 704	2	32	0	0	0
13 0 57 030	Glewitz .....	4 200	2	36	0	0	1
13 0 57 031	Grammendorf .....	3 596	1	11	0	3	0
13 0 57 032	Gransebieth .....	2 336	0	14	0	0	5
13 0 57 036	Grimmen, Stadt .....	5 029	18	137	18	73	14
13 0 57 037	Groß Kordshagen .....	1 609	0	20	0	0	2
13 0 57 038	Groß Mohrdorf .....	4 156	1	9	6	1	2
13 0 57 039	Horst .....	2 966	0	7	0	5	1
13 0 57 040	Hugoldsdorf .....	1 417	0	10	10	0	0
13 0 57 041	Jakobsdorf .....	1 767	0	22	0	0	1
13 0 57 043	Kamin .....	1 242	0	8	0	0	0
13 0 57 046	Kirchdorf .....	1 877	0	6	0	0	1
13 0 57 047	Klausdorf .....	1 117	0	4	2	1	0
13 0 57 049	Kramerhof .....	1 790	14	43	13	21	1
13 0 57 051	Kummerow .....	1 155	0	13	2	0	0
13 0 57 054	Löbnitz .....	2 222	11	30	1	0	0
13 0 57 055	Lüdershagen .....	1 394	2	28	0	0	0
13 0 57 056	Lüssow .....	1 886	1	10	0	1	0
13 0 57 057	Marlow, Stadt .....	13 982	4	51	3	23	2
13 0 57 059	Miltzow .....	2 409	2	14	0	7	6
13 0 57 060	Neu Bartelshagen .....	1 736	0	23	1	2	1
13 0 57 062	Niepars .....	3 590	7	28	1	3	2
13 0 57 064	Pantelitz .....	1 441	0	9	1	1	0

\*) Stichtag 31.12.

1) Summe der Davon-Positionen kann aufgrund fehlender Zuordnung durch die Auskunftspflichtigen kleiner als die übergeordnete Position sein.



**und regionaler Gliederung in Mecklenburg-Vorpommern \*)**  
**Hektar**

von flächen		Flächen für die Land- und Forstwirtschaft			Wasser flächen	Flächen für Aufschüttungen und Abgrabungen	Sonstige Flächen		Schlüsselnummer
von		zu-sammen	davon				zu-sammen	darunter	
Friedhöfe <sup>1)</sup>	Sonstige Grünflächen <sup>1)</sup>		Flächen für die Landwirtschaft	Flächen für die Forstwirtschaft/Wald					
(540)	(590)	(600)	(610)	(620)	(700)	(800)	(900)	(910)	
1	0	1 488	1 301	187	312	0	0	0	13 0 56 063
2	14	889	712	177	82	0	2	0	13 0 56 064
2	0	2 023	1 258	765	8	0	0	0	13 0 56 065
0	0	976	719	257	383	0	0	0	13 0 56 066
0	1	1 353	1 074	279	296	0	0	0	13 0 56 067
1	0	1 033	817	216	18	0	6	0	13 0 56 068
1	0	1 561	1 385	176	380	3	0	0	13 0 56 069
1	18	2 842	1 894	948	46	27	28	0	13 0 56 070
0	9	970	702	267	104	0	6	0	13 0 56 071
17	4	6 578	3 359	3 220	7 572	4	428	428	13 0 56 072
1	0	2 499	1 300	1 199	186	0	0	0	13 0 56 073
1	0	1 161	974	187	33	0	0	0	13 0 56 074
0	7	1 419	556	863	63	0	2	0	13 0 56 075
78	465	134 030	89 917	44 113	25 062	203	826	442	13 0 56
0	5	234	174	60	3	0	180	0	13 0 57 002
0	0	1 605	1 487	118	26	0	273	124	13 0 57 005
1	0	2 250	1 945	304	121	0	41	0	13 0 57 006
1	18	1 340	1 311	28	18	0	1	0	13 0 57 008
5	175	2 934	1 410	1 525	43	0	239	239	13 0 57 009
0	9	1 778	1 724	54	35	3	24	24	13 0 57 011
1	0	5 556	1 014	4 542	41	0	405	2	13 0 57 013
1	9	2 127	2 008	119	79	19	3	3	13 0 57 014
1	456	3 703	2 517	1 186	48	3	9	0	13 0 57 020
1	6	2 845	2 048	797	33	0	0	0	13 0 57 021
2	9	2 572	1 901	670	1	0	0	0	13 0 57 022
1	1	1 455	1 403	52	5	30	0	0	13 0 57 024
2	41	5 169	3 967	1 202	100	2	38	0	13 0 57 026
2	5	2 123	1 275	847	11	0	14	14	13 0 57 027
2	0	1 325	1 242	83	1	2	36	36	13 0 57 028
0	32	1 477	763	714	30	0	13	0	13 0 57 029
1	35	3 971	3 370	601	20	3	0	0	13 0 57 030
2	6	3 445	2 902	544	14	6	0	0	13 0 57 031
2	8	2 167	1 895	272	13	1	0	0	13 0 57 032
4	29	3 636	3 339	297	11	54	360	360	13 0 57 036
1	16	1 501	1 480	22	20	0	15	0	13 0 57 037
0	0	4 013	2 263	1 750	2	0	31	31	13 0 57 038
1	0	2 792	2 162	630	12	7	45	45	13 0 57 039
0	0	1 376	1 120	256	1	0	0	0	13 0 57 040
0	21	1 655	1 652	3	17	0	4	0	13 0 57 041
0	8	1 144	787	357	14	28	0	0	13 0 57 043
1	4	1 740	1 494	246	20	2	10	10	13 0 57 046
0	0	1 049	943	106	2	0	0	0	13 0 57 047
0	7	1 362	1 272	90	2	0	138	3	13 0 57 049
0	10	1 071	1 024	47	11	0	1	0	13 0 57 051
0	28	2 034	1 961	72	16	4	0	0	13 0 57 054
1	27	1 265	1 258	6	20	0	1	0	13 0 57 055
0	9	1 272	1 236	36	467	0	12	0	13 0 57 056
5	18	10 716	7 193	3 523	186	64	2 505	0	13 0 57 057
1	0	2 108	2 018	91	38	0	31	31	13 0 57 059
0	19	1 612	1 553	59	20	0	16	0	13 0 57 060
1	20	3 337	2 782	555	7	0	9	0	13 0 57 062
1	7	1 297	1 277	20	13	0	12	0	13 0 57 064

**Noch: 5 [2.1] Bodenfläche 2004 nach Art der geplanten Nutzung  
in**

Schlüsselnummer	Regionale Gliederung	Bodenfläche insgesamt (999)	Flächen für die Ver- und Entsorgung (400)	Da			
				zu- sammen (500)	Grün da		
					Park- anlagen <sup>1)</sup> (510)	Dauerklein- gärten <sup>1)</sup> (520)	Sport- plätze <sup>1)</sup> (530)
13 0 57 065	Papenhagen.....	2 084	0	33	0	0	0
13 0 57 067	Preetz.....	1 415	1	6	4	1	1
13 0 57 068	Prerow.....	1 117	0	120	0	0	54
13 0 57 069	Prohn.....	1 608	0	29	15	11	0
13 0 57 070	Pruchten.....	816	0	18	0	0	0
13 0 57 073	Reinberg.....	2 510	1	20	8	10	1
13 0 57 074	Ribnitz-Damgarten, Stadt.....	12 220	15	296	43	58	186
13 0 57 075	Richtenberg, Stadt.....	1 562	2	13	2	7	2
13 0 57 076	Saal.....	3 403	4	25	0	23	0
13 0 57 077	Schlemmin.....	2 183	0	16	16	0	0
13 0 57 079	Semlow.....	3 438	4	24	20	2	0
13 0 57 081	Splietsdorf.....	2 629	0	28	0	0	0
13 0 57 083	Steinhagen.....	3 354	0	51	2	34	12
13 0 57 085	Tribsees, Stadt.....	5 475	3	103	10	12	7
13 0 57 086	Trinwillershagen.....	3 420	0	36	6	3	9
13 0 57 087	Velgast.....	7 142	2	49	6	8	5
13 0 57 088	Weitenhagen.....	1 703	0	3	2	0	1
13 0 57 089	Wendisch Baggendorf.....	2 132	0	40	0	0	2
13 0 57 090	Wendorf.....	1 568	4	17	1	0	1
13 0 57 091	Wieck a. Darß.....	893	6	107	1	1	97
13 0 57 092	Wilmshagen.....	1 858	1	6	4	2	0
13 0 57 093	Wittenhagen.....	4 692	30	8	0	0	1
13 0 57 094	Wustrow.....	689	0	19	5	3	2
13 0 57 095	Zarrendorf.....	464	0	22	0	0	0
13 0 57 096	Zingst.....	5 033	2	41	3	35	1
13 0 57 097	Süderholz.....	14 896	3	180	27	8	95
13 0 57 098	Divitz-Spoldershagen.....	2 739	7	25	0	0	0
13 0 57 099	Gremersdorf-Buchholz.....	4 999	0	5	3	0	0
13 0 57 100	Millienhagen-Oebelitz.....	2 549	0	6	5	0	1
13 0 57 101	Kenz-Küstrow.....	1 723	7	18	0	0	0
13 0 57 102	Ahrenshagen-Daskow.....	5 834	15	245	18	2	6
13 0 57 103	Lindholz.....	3 992	0	12	4	1	0
13 0 57	Nordvorpommern.....	217 098	216	3 171	314	511	561
13 0 58 001	Alt Meteln.....	2 307	1	6	1	3	0
13 0 58 003	Bad Kleinen.....	2 343	25	65	42	15	4
13 0 58 004	Badow.....	1 017	0	6	3	0	2
13 0 58 005	Barnekow.....	1 559	0	10	4	0	1
13 0 58 007	Benz.....	2 258	3	5	3	0	1
13 0 58 008	Bernstorf.....	1 756	0	11	0	0	1
13 0 58 009	Bibow.....	2 312	0	13	0	0	0
13 0 58 010	Blowatz.....	3 021	1	22	0	12	4
13 0 58 012	Boiensdorf.....	1 268	1	16	0	0	1
13 0 58 014	Boltenhagen.....	1 809	5	195	29	3	6
13 0 58 015	Börzow.....	1 744	0	10	0	0	1
13 0 58 016	Brüsewitz.....	2 988	0	9	3	4	2
13 0 58 018	Carlow.....	3 129	0	11	0	0	2
13 0 58 019	Cramonshagen.....	1 012	0	11	5	2	2
13 0 58 020	Dalberg-Wendelstorf.....	950	0	3	0	0	2
13 0 58 021	Damshagen.....	1 726	0	13	0	0	0
13 0 58 022	Dassow, Stadt.....	6 653	3	106	51	28	6
13 0 58 023	Dechow.....	1 495	1	0	0	0	0
13 0 58 025	Dorf Mecklenburg.....	2 997	2	21	0	18	0

\*) Stichtag 31.12.

1) Summe der Davon-Positionen kann aufgrund fehlender Zuordnung durch die Auskunftspflichtigen kleiner als die übergeordnete Position sein.

**und regionaler Gliederung in Mecklenburg-Vorpommern \*)**  
**Hektar**

von flächen		Flächen für die Land- und Forstwirtschaft			Wasser flächen	Flächen für Aufschüttungen und Abgrabungen	Sonstige Flächen		Schlüsselnummer
von		zu- sammen	davon				zu- sammen	darunter Ausgleichs- flächen für Baumaß- nahmen	
Friedhöfe <sup>1)</sup>	Sonstige Grünflächen <sup>1)</sup>		Flächen für die Landwirtschaft	Flächen für die Forstwirtschaft/Wald					
(540)	(590)	(600)	(610)	(620)	(700)	(800)	(900)	(910)	
0	32	1 937	1 891	46	9	0	0	0	13 0 57 065
0	0	1 337	1 291	47	3	0	0	0	13 0 57 067
1	66	691	534	157	35	0	69	0	13 0 57 068
1	2	1 400	1 372	28	58	0	0	0	13 0 57 069
0	18	668	651	17	23	0	10	10	13 0 57 070
2	0	2 238	2 152	86	45	0	20	20	13 0 57 073
6	2	7 043	4 644	2 399	3 348	0	684	0	13 0 57 074
2	0	1 403	1 396	7	1	0	36	36	13 0 57 075
2	0	3 119	2 702	418	63	0	6	4	13 0 57 076
0	0	2 088	1 064	1 024	2	0	0	0	13 0 57 077
0	1	3 137	2 346	791	61	0	0	0	13 0 57 079
0	28	2 477	2 231	245	8	2	0	0	13 0 57 081
2	2	2 939	1 615	1 324	150	0	18	0	13 0 57 083
5	70	4 954	4 284	670	74	0	70	70	13 0 57 085
2	16	3 212	2 832	380	0	0	0	0	13 0 57 086
7	24	6 855	3 915	2 940	9	16	3	3	13 0 57 087
0	0	1 648	1 374	274	6	0	0	0	13 0 57 088
0	38	1 957	1 651	306	7	4	0	0	13 0 57 089
0	15	1 398	1 258	140	8	0	30	0	13 0 57 090
1	8	659	620	39	12	0	0	0	13 0 57 091
0	0	1 731	1 059	673	15	17	17	17	13 0 57 092
1	6	4 417	1 978	2 440	15	0	22	22	13 0 57 093
1	7	296	268	28	1	0	272	176	13 0 57 094
0	21	333	331	2	37	0	13	0	13 0 57 095
1	1	3 445	1 882	1 563	254	0	962	0	13 0 57 096
6	43	13 679	12 147	1 532	8	0	182	182	13 0 57 097
0	25	2 489	1 796	693	31	0	5	0	13 0 57 098
1	0	4 561	3 361	1 200	12	144	26	26	13 0 57 099
0	0	2 454	1 967	487	10	0	0	0	13 0 57 100
1	17	1 586	1 580	5	21	0	2	2	13 0 57 101
3	217	5 202	4 521	681	31	0	4	4	13 0 57 102
0	6	3 726	2 958	768	63	0	14	0	13 0 57 103
83	1 703	188 136	144 841	43 294	5 936	412	6 930	1 493	13 0 57
1	0	2 141	2 088	53	30	0	13	12	13 0 58 001
1	3	1 948	1 450	498	36	1	0	0	13 0 58 003
1	0	926	773	153	20	1	0	0	13 0 58 004
0	6	1 368	1 285	84	10	0	106	104	13 0 58 005
1	0	1 997	1 735	262	23	155	0	0	13 0 58 007
0	10	1 622	1 458	165	22	3	19	0	13 0 58 008
0	13	2 048	1 404	644	180	0	0	0	13 0 58 009
2	4	2 673	2 424	249	63	0	174	24	13 0 58 010
0	15	1 101	1 072	29	10	0	68	68	13 0 58 012
0	158	952	834	118	24	0	372	372	13 0 58 014
1	8	1 579	1 344	235	11	1	36	0	13 0 58 015
1	0	2 703	2 236	467	43	3	28	28	13 0 58 016
1	7	2 599	2 182	417	206	0	214	214	13 0 58 018
1	1	844	735	109	61	0	12	12	13 0 58 019
0	1	834	774	60	38	0	13	13	13 0 58 020
1	12	1 595	1 460	135	3	27	0	0	13 0 58 021
1	21	6 059	5 345	713	10	7	9	0	13 0 58 022
0	0	1 274	789	485	128	0	73	73	13 0 58 023
3	0	2 607	2 326	281	44	0	148	148	13 0 58 025

Noch: 5 [2.1] Bodenfläche 2004 nach Art der geplanten Nutzung  
in

Schlüsselnummer	Regionale Gliederung	Bodenfläche insgesamt (999)	Flächen für die Ver- und Entsorgung (400)	Da			
				zu- sammen (500)	Grün da		
					Park- anlagen <sup>1)</sup> (510)	Dauerklein- gärten <sup>1)</sup> (520)	Sport- plätze <sup>1)</sup> (530)
13 0 58 026	Dragun .....	2 054	1	23	0	11	1
13 0 58 028	Gadebusch, Stadt .....	4 765	0	80	27	34	3
13 0 58 029	Gägelow .....	2 261	1	22	13	6	0
13 0 58 030	Glasin .....	3 933	2	22	4	0	0
13 0 58 031	Gottesgabe .....	2 225	0	0	0	0	0
13 0 58 032	Grambow .....	1 980	1	1	0	0	0
13 0 58 033	Gramkow .....	2 459	1	7	0	0	0
13 0 58 034	Grevesmühlen, Stadt .....	5 232	7	172	79	70	16
13 0 58 035	Grieben .....	621	0	9	1	7	0
13 0 58 038	Groß Molzahn .....	638	0	10	0	0	1
13 0 58 041	Groß Siemz .....	1 469	0	13	0	0	0
13 0 58 042	Groß Stieten .....	650	1	13	0	10	0
13 0 58 043	Groß Walmstorf .....	1 639	0	24	22	1	1
13 0 58 045	Hanshagen .....	1 229	2	5	0	3	0
13 0 58 047	Hohen Viecheln .....	1 896	0	7	0	0	0
13 0 58 048	Holdorf .....	1 353	0	3	0	0	0
13 0 58 049	Hornstorf .....	1 488	2	14	6	2	5
13 0 58 050	Insel Poel .....	3 601	2	83	3	10	5
13 0 58 051	Jesendorf .....	2 120	3	111	6	0	1
13 0 58 053	Klein Trebbow .....	2 534	0	9	5	0	2
13 0 58 054	Klütz, Stadt .....	4 412	1	131	0	0	3
13 0 58 055	Kneese .....	1 589	0	2	0	0	0
13 0 58 056	Köchelstorf .....	1 358	0	3	0	0	0
13 0 58 058	Krembz .....	3 906	0	11	0	0	0
13 0 58 059	Krusenhagen .....	1 121	2	2	0	1	1
13 0 58 060	Lockwisch .....	1 391	0	26	1	10	0
13 0 58 062	Lübberstorf .....	1 299	0	0	0	0	0
13 0 58 063	Lübow .....	1 935	1	5	0	0	2
13 0 58 064	Lübstorf .....	4 366	0	9	1	2	2
13 0 58 065	Lüdersdorf .....	5 424	2	148	4	33	13
13 0 58 066	Lützwow .....	2 483	0	26	16	5	4
13 0 58 067	Mallentin .....	1 376	0	11	0	3	0
13 0 58 068	Menzendorf .....	978	0	9	0	0	0
13 0 58 069	Metelsdorf .....	816	0	2	0	2	0
13 0 58 071	Mühlen Eichsen .....	2 369	1	15	4	7	1
13 0 58 072	Nesow .....	860	0	4	0	0	0
13 0 58 073	Neuburg .....	4 389	4	18	10	5	2
13 0 58 074	Neukloster, Stadt .....	2 749	0	45	15	22	3
13 0 58 075	Niendorf .....	1 149	0	5	0	5	0
13 0 58 076	Papenhagen .....	1 383	0	77	10	1	1
13 0 58 078	Passee .....	1 614	0	0	0	0	0
13 0 58 079	Perlin .....	1 344	0	5	4	0	0
13 0 58 080	Pingelshagen .....	207	0	2	0	0	2
13 0 58 081	Plüschow .....	1 983	0	1	0	0	0
13 0 58 082	Pokrent .....	1 564	0	4	0	1	1
13 0 58 084	Rehna, Stadt .....	2 252	2	40	5	18	6
13 0 58 085	Renzow .....	922	1	2	1	0	1
13 0 58 086	Rieps .....	1 217	0	11	0	0	0
13 0 58 087	Roduchelstorf .....	979	0	22	0	6	16
13 0 58 088	Roggendorf .....	3 113	0	12	5	3	1
13 0 58 089	Roggenstorf .....	1 988	0	4	0	2	0
13 0 58 090	Rögnitz .....	1 142	0	1	0	0	0
13 0 58 091	Rütting .....	1 515	0	1	0	0	0

\*) Stichtag 31.12.

1) Summe der Davon-Positionen kann aufgrund fehlender Zuordnung durch die Auskunftspflichtigen kleiner als die übergeordnete Position sein.

**und regionaler Gliederung in Mecklenburg-Vorpommern \*)  
Hektar**

von flächen		Flächen für die Land- und Forstwirtschaft			Wasser flächen	Flächen für Aufschüttungen und Abgrabungen	Sonstige Flächen		Schlüsselnummer
von		zu- sammen	davon				zu- sammen	darunter Ausgleichs- flächen für Baumaß- nahmen	
Friedhöfe <sup>1)</sup>	Sonstige Grünflächen <sup>1)</sup>		Flächen für die Landwirtschaft	Flächen für die Forstwirtschaft/Wald					
(540)	(590)	(600)	(610)	(620)	(700)	(800)	(900)	(910)	
1	11	1 854	1 578	276	63	0	9	0	13 0 58 026
5	12	4 232	3 749	483	45	55	0	0	13 0 58 028
2	1	1 904	1 650	254	34	0	51	51	13 0 58 029
1	17	3 006	2 182	825	13	255	394	0	13 0 58 030
0	0	2 000	1 775	225	28	3	21	21	13 0 58 031
0	0	1 826	1 192	634	37	27	11	11	13 0 58 032
0	7	2 148	2 120	28	0	0	26	26	13 0 58 033
7	0	3 998	2 911	1 087	200	65	269	269	13 0 58 034
0	0	575	559	17	0	0	0	0	13 0 58 035
0	9	569	565	4	5	0	19	19	13 0 58 038
0	13	1 385	1 257	128	9	0	0	0	13 0 58 041
0	3	590	562	28	0	0	0	0	13 0 58 042
0	0	1 531	1 428	103	1	0	0	0	13 0 58 043
0	2	1 136	1 109	27	1	1	22	0	13 0 58 045
1	6	1 159	1 012	147	630	2	0	0	13 0 58 047
0	3	1 229	1 049	180	20	0	66	5	13 0 58 048
1	0	1 159	1 049	110	8	0	72	0	13 0 58 049
3	62	2 932	2 829	103	90	13	182	11	13 0 58 050
0	104	1 805	1 431	374	64	62	0	0	13 0 58 051
1	0	2 205	1 873	332	112	0	22	22	13 0 58 053
4	124	4 025	3 519	507	15	0	0	0	13 0 58 054
0	2	1 328	982	345	176	3	23	0	13 0 58 055
0	2	1 250	1 080	170	14	5	53	16	13 0 58 056
0	11	3 588	2 896	692	61	2	69	0	13 0 58 058
0	0	931	717	214	13	0	139	0	13 0 58 059
0	16	1 281	1 217	63	11	0	0	0	13 0 58 060
0	0	1 224	857	367	7	1	23	0	13 0 58 062
0	3	1 675	1 587	89	15	85	50	0	13 0 58 063
1	3	1 000	599	401	3 154	0	44	44	13 0 58 064
2	96	4 388	3 262	1 126	66	2	185	0	13 0 58 065
1	0	2 168	1 714	454	30	0	34	34	13 0 58 066
0	8	1 249	1 174	75	7	1	30	0	13 0 58 067
1	8	883	861	22	37	0	0	0	13 0 58 068
0	0	767	758	9	0	0	0	0	13 0 58 069
3	2	2 168	1 880	289	52	2	21	0	13 0 58 071
0	4	723	633	89	10	16	72	71	13 0 58 072
1	0	3 870	3 494	376	66	97	125	0	13 0 58 073
5	1	1 771	1 449	322	297	78	291	0	13 0 58 074
0	0	1 088	986	102	9	1	0	0	13 0 58 075
1	64	1 232	1 034	198	7	0	0	0	13 0 58 076
0	0	1 280	802	478	8	17	205	0	13 0 58 078
1	0	1 225	976	249	49	0	0	0	13 0 58 079
0	0	178	151	27	1	0	2	2	13 0 58 080
1	0	1 806	1 530	277	6	5	40	0	13 0 58 081
1	2	1 275	1 051	225	24	171	12	12	13 0 58 082
3	7	1 850	1 711	139	12	0	196	195	13 0 58 084
0	0	846	719	127	12	3	1	1	13 0 58 085
0	11	1 131	1 074	57	5	0	30	15	13 0 58 086
0	0	902	784	117	3	0	0	0	13 0 58 087
1	1	2 632	2 098	534	72	70	168	0	13 0 58 088
1	0	1 799	1 658	141	3	18	67	0	13 0 58 089
0	1	1 055	874	180	21	0	19	0	13 0 58 090
1	0	1 438	1 393	45	15	0	0	0	13 0 58 091

## Noch: 5 [2.1] Bodenfläche 2004 nach Art der geplanten Nutzung in

Schlüsselnummer	Regionale Gliederung	Bodenfläche insgesamt	Da				
			Flächen für die Ver- und Entsorgung	Grün			
				zu- sammen	da		
					Park- anlagen <sup>1)</sup>	Dauerklein- gärten <sup>1)</sup>	Sport- plätze <sup>1)</sup>
(999)	(400)	(500)	(510)	(520)	(530)		
13 0 58 092	Schimm.....	1 588	0	3	0	0	0
13 0 58 093	Schlagsdorf.....	2 014	0	6	0	0	0
13 0 58 094	Schönberg, Stadt.....	3 807	4	25	4	6	5
13 0 58 095	Seehof.....	433	0	5	0	2	0
13 0 58 096	Selmsdorf.....	3 613	165	16	6	2	3
13 0 58 098	Testorf-Steinfort.....	2 387	0	2	0	0	2
13 0 58 099	Thandorf.....	908	0	17	0	0	0
13 0 58 100	Upahl.....	1 595	1	2	0	0	0
13 0 58 101	Utecht.....	1 102	0	2	0	0	2
13 0 58 102	Veelböken.....	3 254	0	8	0	0	0
13 0 58 103	Ventschow.....	1 355	1	13	0	0	0
13 0 58 104	Vitense.....	1 316	1	1	0	0	0
13 0 58 105	Warin, Stadt.....	4 426	0	90	8	26	2
13 0 58 106	Warnow.....	1 599	1	3	0	0	0
13 0 58 107	Wedendorf.....	1 130	0	15	7	0	6
13 0 58 108	Zickhusen.....	1 244	0	3	0	2	0
13 0 58 109	Zierow.....	1 010	0	22	11	4	2
13 0 58 110	Zurow.....	4 068	7	15	0	0	0
13 0 58 111	Züsow.....	1 938	0	1	0	0	0
13 0 58 112	Moor-Rolofshagen.....	2 117	0	17	6	3	8
13 0 58 113	Kalkhorst.....	5 192	11	27	0	0	3
13 0 58 114	Bobitz.....	6 546	2	128	0	0	1
13 0 58 115	Königsfeld.....	3 240	9	15	1	0	1
13 0 58	Nordwestmecklenburg.....	207 563	282	2 250	425	409	166
13 0 59 001	Ahlbeck.....	850	2	38	20	8	8
13 0 59 002	Anklam, Stadt.....	4 130	45	235	72	64	12
13 0 59 003	Bandelin.....	1 697	0	5	0	1	3
13 0 59 004	Bansin.....	1 336	4	34	0	2	4
13 0 59 005	Bargischow.....	2 103	0	10	0	0	4
13 0 59 006	Behrenhoff.....	1 699	0	11	9	0	2
13 0 59 007	Benz.....	2 438	0	220	0	0	125
13 0 59 008	Blesewitz.....	1 265	0	1	0	0	1
13 0 59 009	Boldekow.....	3 091	2	3	1	0	1
13 0 59 011	Brünzow.....	1 614	0	17	2	9	1
13 0 59 012	Buddenhagen.....	1 179	0	1	0	0	1
13 0 59 013	Bugewitz.....	5 879	0	1	0	0	0
13 0 59 014	Buggenhagen.....	2 704	0	7	0	0	1
13 0 59 015	Butzow.....	1 282	0	4	3	0	0
13 0 59 016	Dargelin.....	1 564	0	9	1	0	1
13 0 59 017	Dargen.....	2 822	0	3	0	0	0
13 0 59 018	Dersekow.....	2 615	0	10	4	0	5
13 0 59 019	Diedrichshagen.....	1 728	0	8	0	0	1
13 0 59 020	Drewelow.....	745	0	1	0	0	0
13 0 59 021	Ducherow.....	2 356	5	19	0	0	2
13 0 59 022	Garz.....	1 004	0	0	0	0	0
13 0 59 023	Gribow.....	817	0	2	2	0	0
13 0 59 024	Groß Ernsthof.....	884	0	0	0	0	0
13 0 59 025	Groß Kiesow.....	4 764	0	29	9	0	5
13 0 59 027	Groß Polzin.....	2 938	0	1	0	0	0
13 0 59 028	Gützkow, Stadt.....	3 436	7	16	0	8	5
13 0 59 029	Hanshagen.....	965	0	50	1	4	1
13 0 59 030	Heringsdorf.....	1 559	0	69	29	12	0

\*) Stichtag 31.12.

1) Summe der Davon-Positionen kann aufgrund fehlender Zuordnung durch die Auskunftspflichtigen kleiner als die übergeordnete Position sein.

**und regionaler Gliederung in Mecklenburg-Vorpommern \*)**  
**Hektar**

von flächen		Flächen für die Land- und Forstwirtschaft			Wasser flächen	Flächen für Aufschüttungen und Abgrabungen	Sonstige Flächen		Schlüsselnummer
von		zu-sammen	davon				zu-sammen	darunter	
Friedhöfe <sup>1)</sup>	Sonstige Grünflächen <sup>1)</sup>		Flächen für die Landwirtschaft	Flächen für die Forstwirtschaft/Wald					
(540)	(590)	(600)	(610)	(620)	(700)	(800)	(900)	(910)	
0	3	1 205	883	322	19	101	230	230	13 0 58 092
0	6	1 649	1 478	170	169	0	96	96	13 0 58 093
6	5	3 342	2 906	436	83	6	0	0	13 0 58 094
0	3	365	356	9	2	0	6	6	13 0 58 095
2	4	3 079	2 270	809	20	53	129	59	13 0 58 096
0	0	2 272	2 032	239	1	6	0	0	13 0 58 098
0	17	852	756	96	1	0	14	14	13 0 58 099
0	2	1 415	1 395	20	3	3	42	0	13 0 58 100
0	0	854	765	89	3	0	209	9	13 0 58 101
1	8	3 011	2 683	328	55	2	41	0	13 0 58 102
1	13	1 200	699	502	28	0	0	0	13 0 58 103
0	1	1 175	1 095	80	20	0	83	83	13 0 58 104
4	50	3 341	2 374	967	599	160	0	0	13 0 58 105
0	2	1 469	1 390	79	7	3	33	0	13 0 58 106
2	0	980	836	144	49	0	27	22	13 0 58 107
1	0	1 077	845	232	41	59	0	0	13 0 58 108
0	5	913	768	145	3	0	2	2	13 0 58 109
1	15	2 885	2 080	806	20	538	368	0	13 0 58 110
1	0	1 548	1 098	450	10	2	298	0	13 0 58 111
0	0	2 034	1 897	137	1	0	7	7	13 0 58 112
2	22	4 876	4 475	401	21	0	0	0	13 0 58 113
2	125	5 783	5 287	497	215	12	0	0	13 0 58 114
1	12	2 960	2 682	278	36	14	103	64	13 0 58 115
85	1 165	176 425	150 167	26 259	8 006	2 215	6 040	2 484	13 0 58
2	0	496	7	489	1	0	143	10	13 0 59 001
16	71	1 268	1 232	36	126	71	1 502	0	13 0 59 002
1	0	1 480	1 294	186	19	0	0	0	13 0 59 003
1	27	1 072	345	727	72	0	22	5	13 0 59 004
1	5	1 912	1 885	27	71	11	8	0	13 0 59 005
0	0	1 629	1 442	187	9	0	0	0	13 0 59 006
2	93	2 017	1 725	292	50	0	8	0	13 0 59 007
0	0	1 214	1 075	139	15	1	0	0	13 0 59 008
1	0	2 943	2 373	569	56	8	6	0	13 0 59 009
0	5	1 458	1 394	64	11	0	0	0	13 0 59 011
0	0	1 128	211	917	8	0	1	0	13 0 59 012
1	0	3 812	2 571	1 241	1 881	12	40	0	13 0 59 013
1	5	2 431	1 484	947	140	0	28	17	13 0 59 014
1	0	1 221	1 179	42	14	0	0	0	13 0 59 015
0	7	1 495	1 423	72	7	0	0	0	13 0 59 016
0	3	2 529	1 971	557	173	0	0	0	13 0 59 017
1	0	2 414	2 276	138	1	8	0	0	13 0 59 018
0	6	1 622	887	735	4	0	2	0	13 0 59 019
0	0	713	678	35	6	0	0	0	13 0 59 020
2	15	2 170	1 770	400	6	0	0	0	13 0 59 021
0	0	852	520	332	13	0	0	0	13 0 59 022
1	0	754	730	24	14	0	2	0	13 0 59 023
0	0	820	816	5	11	0	2	0	13 0 59 024
1	15	4 567	4 046	521	2	1	0	0	13 0 59 025
1	0	2 773	2 443	330	47	0	1	1	13 0 59 027
3	0	2 996	2 881	115	169	15	16	0	13 0 59 028
2	43	851	240	611	0	0	0	0	13 0 59 029
2	26	426	177	250	548	0	305	305	13 0 59 030

## Noch: 5 [2.1] Bodenfläche 2004 nach Art der geplanten Nutzung in

Schlüsselnummer	Regionale Gliederung	Bodenfläche insgesamt (999)	Flächen für die Ver- und Entsorgung (400)	Da			
				zu- sammen (500)	Grün		
					Park- anlagen <sup>1)</sup> (510)	Dauerklein- gärten <sup>1)</sup> (520)	Sport- plätze <sup>1)</sup> (530)
13 0 59 031	Hinrichshagen.....	998	1	1	0	0	0
13 0 59 032	Hohendorf.....	3 053	0	18	15	1	2
13 0 59 033	Iven.....	1 576	0	1	0	0	0
13 0 59 034	Japenzin.....	1 271	0	2	0	0	1
13 0 59 035	Kammin.....	739	0	0	0	0	0
13 0 59 036	Kamminke.....	296	0	1	0	0	0
13 0 59 037	Karlsburg.....	2 858	0	18	7	7	1
13 0 59 038	Karlshagen.....	507	3	35	1	15	3
13 0 59 039	Katzow.....	2 620	0	15	0	9	1
13 0 59 040	Kemnitz.....	1 921	0	83	18	9	1
13 0 59 041	Klein Bünzow.....	3 478	0	0	0	0	0
13 0 59 042	Kölzin.....	1 447	0	2	0	2	0
13 0 59 043	Korswandt.....	1 281	0	0	0	0	0
13 0 59 044	Koserow.....	601	0	27	0	0	0
13 0 59 045	Krien.....	2 183	0	3	0	0	1
13 0 59 046	Kröslin.....	2 239	0	17	0	14	0
13 0 59 047	Krummin.....	1 069	0	4	0	0	0
13 0 59 048	Krusenfelde.....	1 255	0	1	0	0	0
13 0 59 049	Lassan, Stadt.....	1 260	1	3	0	0	0
13 0 59 050	Levenhagen.....	1 318	0	18	0	1	0
13 0 59 051	Liepen.....	1 800	0	2	0	0	0
13 0 59 052	Loddin.....	593	2	54	0	0	0
13 0 59 053	Loissin.....	1 530	0	23	3	9	1
13 0 59 054	Löwitz.....	3 066	0	35	8	0	0
13 0 59 055	Lubmin.....	1 385	22	25	3	4	2
13 0 59 057	Lühmannsdorf.....	565	0	14	0	0	0
13 0 59 058	Lüssow.....	832	0	1	0	0	0
13 0 59 059	Lütow.....	1 630	0	5	0	0	0
13 0 59 060	Medow.....	2 892	1	11	0	0	0
13 0 59 061	Mellenthin.....	974	0	35	0	0	0
13 0 59 062	Mesekenhagen.....	2 552	2	63	46	4	3
13 0 59 063	Mölschow.....	1 510	0	0	0	0	0
13 0 59 064	Morgenitz.....	950	0	1	0	0	0
13 0 59 065	Murchin.....	4 563	0	1	0	0	0
13 0 59 066	Neetzow.....	2 519	0	15	0	0	2
13 0 59 069	Neu Boltenhagen.....	2 437	3	50	6	2	2
13 0 59 070	Neu Kosenow.....	2 489	0	2	0	0	1
13 0 59 071	Neuendorf A.....	1 389	1	1	0	0	0
13 0 59 072	Neuendorf B.....	1 379	0	10	0	0	0
13 0 59 073	Neuenkirchen.....	1 566	2	3	1	0	1
13 0 59 074	Neuenkirchen.....	2 309	0	9	0	7	1
13 0 59 075	Peenemünde.....	2 496	0	91	8	2	68
13 0 59 076	Pelsin.....	1 492	0	7	7	0	0
13 0 59 077	Postlow.....	1 471	0	2	0	0	0
13 0 59 078	Pudagla.....	1 326	0	100	0	0	0
13 0 59 079	Pulow.....	1 538	0	10	0	0	0
13 0 59 080	Putzar.....	1 743	0	9	8	0	1
13 0 59 081	Rankwitz.....	3 071	0	4	2	0	0
13 0 59 082	Ranzin.....	1 232	0	4	0	0	0
13 0 59 083	Rathebur.....	914	0	0	0	0	0
13 0 59 084	Rossin.....	1 263	0	3	1	0	0
13 0 59 085	Rubenow.....	2 638	19	8	5	0	1
13 0 59 086	Rubkow.....	3 504	0	7	5	0	0
13 0 59 087	Sarnow.....	2 322	0	2	0	0	1

\*) Stichtag 31.12.

1) Summe der Davon-Positionen kann aufgrund fehlender Zuordnung durch die Auskunftspflichtigen kleiner als die übergeordnete Position sein.



**und regionaler Gliederung in Mecklenburg-Vorpommern \*)  
Hektar**

von flächen		Flächen für die Land- und Forstwirtschaft			Wasser flächen	Flächen für Aufschüttungen und Abgrabungen	Sonstige Flächen		Schlüsselnummer
von		zu- sammen	davon				zu- sammen	darunter Ausgleichs- flächen für Baumaß- nahmen	
Friedhöfe <sup>1)</sup>	Sonstige Grünflächen <sup>1)</sup>		Flächen für die Landwirtschaft	Flächen für die Forstwirtschaft/Wald					
(540)	(590)	(600)	(610)	(620)	(700)	(800)	(900)	(910)	
0	1	905	815	91	14	0	0	0	13 0 59 031
1	0	2 891	1 685	1 206	5	0	0	0	13 0 59 032
0	1	1 501	1 224	278	17	0	0	0	13 0 59 033
1	0	1 225	1 092	132	11	0	0	0	13 0 59 034
0	0	698	679	19	11	0	0	0	13 0 59 035
1	0	266	204	62	6	0	0	0	13 0 59 036
1	1	2 609	1 603	1 007	3	10	20	20	13 0 59 037
1	15	321	172	149	26	0	0	0	13 0 59 038
0	5	2 479	1 477	1 002	32	0	0	0	13 0 59 039
1	55	1 693	1 651	42	2	5	0	0	13 0 59 040
0	0	3 289	3 106	183	13	2	0	0	13 0 59 041
0	0	1 364	1 341	23	10	0	0	0	13 0 59 042
0	0	1 158	627	531	73	0	0	0	13 0 59 043
0	27	347	143	204	0	0	30	0	13 0 59 044
1	1	2 045	2 019	26	19	0	0	0	13 0 59 045
3	0	1 917	1 658	259	158	4	0	0	13 0 59 046
2	2	995	934	60	23	0	0	0	13 0 59 047
1	0	1 205	1 032	172	8	0	0	0	13 0 59 048
2	0	1 097	973	124	43	0	29	0	13 0 59 049
1	17	1 239	1 236	3	5	0	6	0	13 0 59 050
0	1	1 672	1 560	112	60	0	0	0	13 0 59 051
0	54	413	307	106	34	0	6	0	13 0 59 052
0	9	1 358	1 192	167	4	0	81	0	13 0 59 053
1	26	2 853	2 333	520	50	7	0	0	13 0 59 054
4	13	927	573	354	75	0	12	0	13 0 59 055
1	13	488	436	52	0	8	0	0	13 0 59 057
0	0	776	622	154	18	7	0	0	13 0 59 058
1	4	1 461	979	482	51	0	7	0	13 0 59 059
1	10	2 688	2 643	45	62	0	0	0	13 0 59 060
1	34	865	569	297	1	0	0	0	13 0 59 061
1	8	2 359	2 182	176	3	21	0	0	13 0 59 062
0	0	1 391	1 383	8	44	0	12	0	13 0 59 063
1	0	861	719	142	11	0	31	0	13 0 59 064
1	0	4 185	2 795	1 390	133	16	10	10	13 0 59 065
1	12	2 357	2 134	223	46	0	0	0	13 0 59 066
1	39	2 312	1 707	606	19	0	0	0	13 0 59 069
1	0	2 305	2 255	50	31	8	8	0	13 0 59 070
0	0	1 312	748	564	14	0	0	0	13 0 59 071
0	10	1 308	1 013	295	10	0	0	0	13 0 59 072
0	0	1 496	1 431	65	26	0	0	0	13 0 59 073
1	1	1 834	1 696	138	281	0	18	0	13 0 59 074
0	13	1 654	426	1 228	77	31	193	0	13 0 59 075
0	0	1 404	1 300	105	30	0	0	0	13 0 59 076
0	2	1 380	1 325	55	21	0	0	0	13 0 59 077
0	100	620	516	104	506	37	34	0	13 0 59 078
0	9	1 428	1 088	340	35	0	23	23	13 0 59 079
0	0	1 330	1 258	72	322	36	6	0	13 0 59 080
1	1	2 879	2 180	700	83	13	3	3	13 0 59 081
1	4	1 189	906	284	3	0	0	0	13 0 59 082
0	0	851	685	165	8	0	11	0	13 0 59 083
2	0	1 186	1 033	153	11	0	0	0	13 0 59 084
1	2	2 471	1 626	845	12	0	0	0	13 0 59 085
2	0	3 322	2 693	629	20	1	0	0	13 0 59 086
1	0	2 168	1 789	379	33	52	0	0	13 0 59 087

**Noch: 5 [2.1] Bodenfläche 2004 nach Art der geplanten Nutzung  
in**

Schlüsselnummer	Regionale Gliederung	Bodenfläche insgesamt (999)	Flächen für die Ver- und Entsorgung (400)	Da			
				zu- sammen (500)	Grün da		
					Park- anlagen <sup>1)</sup> (510)	Dauerklein- gärten <sup>1)</sup> (520)	Sport- plätze <sup>1)</sup> (530)
13 0 59 088	Sauzin .....	661	0	8	0	7	0
13 0 59 089	Schmatzin .....	1 765	0	1	0	0	0
13 0 59 091	Spantekow .....	3 647	39	8	6	0	0
13 0 59 093	Stolpe .....	1 767	1	9	0	0	1
13 0 59 094	Stolpe auf Usedom.....	1 485	0	14	0	0	0
13 0 59 095	Trassenheide .....	650	4	6	2	3	0
13 0 59 096	Ückeritz .....	1 384	0	65	0	0	0
13 0 59 097	Usedom, Stadt.....	3 857	0	51	5	27	0
13 0 59 098	Wackerow .....	3 172	0	25	0	7	0
13 0 59 099	Weitenhagen .....	2 101	1	73	2	17	1
13 0 59 100	Wietstock .....	1 085	0	0	0	0	0
13 0 59 101	Wolgast, Stadt.....	1 920	9	419	18	62	59
13 0 59 102	Wrangelsburg.....	1 498	0	7	0	0	0
13 0 59 103	Wusterhusen .....	1 908	2	69	8	6	5
13 0 59 104	Zemitz .....	3 096	1	10	0	3	0
13 0 59 105	Zempin.....	312	0	8	0	0	0
13 0 59 106	Ziethen.....	1 824	0	1	0	0	0
13 0 59 107	Zinnowitz.....	904	9	64	2	1	2
13 0 59 109	Zirchow.....	942	0	5	0	0	3
13 0 59 110	Züssow.....	1 719	0	18	11	1	4
13 0 59	Ostvorpommern .....	191 068	186	2 521	351	329	353
13 0 60 001	Banzkow .....	2 827	0	19	0	2	4
13 0 60 003	Barnin .....	1 696	1	10	0	1	0
13 0 60 004	Blankenberg.....	2 134	0	18	12	0	4
13 0 60 005	Borkow .....	2 811	1	3	3	0	0
13 0 60 006	Broock .....	1 814	0	11	0	8	1
13 0 60 007	Brüel, Stadt.....	2 730	7	79	5	14	2
13 0 60 008	Bülow .....	2 385	0	2	0	1	0
13 0 60 009	Cambis .....	2 082	0	3	0	0	2
13 0 60 010	Crivitz, Stadt.....	5 841	0	72	0	5	2
13 0 60 011	Dabel .....	2 472	1	6	1	4	0
13 0 60 012	Damm .....	1 788	0	3	2	0	0
13 0 60 013	Demmen .....	4 679	1	3	0	1	0
13 0 60 014	Diestelow .....	2 346	0	2	1	0	0
13 0 60 015	Dobbertin.....	5 897	4	20	16	0	1
13 0 60 016	Domsühl .....	2 895	0	3	0	0	2
13 0 60 017	Friedrichsruhe.....	3 466	3	235	2	10	4
13 0 60 020	Ganzlin .....	1 485	1	1	0	0	1
13 0 60 021	Gischow .....	1 687	0	9	0	8	0
13 0 60 022	Gneven.....	1 028	0	50	0	0	48
13 0 60 024	Godern .....	459	0	1	0	1	0
13 0 60 025	Göhren .....	2 002	0	2	0	0	0
13 0 60 026	Goldberg, Stadt.....	2 736	4	59	4	21	3
13 0 60 027	Goldenstädt.....	2 402	0	3	0	0	1
13 0 60 028	Granzin .....	2 291	0	16	0	12	2
13 0 60 029	Grebbin.....	2 472	0	3	1	0	1
13 0 60 030	Groß Godems.....	1 521	0	3	0	0	2
13 0 60 032	Groß Niendorf.....	1 576	0	0	0	0	0
13 0 60 033	Herzberg .....	2 176	0	17	4	12	0
13 0 60 035	Hohen Pritz.....	2 377	0	1	1	0	0
13 0 60 036	Karbow-Vietlütbe .....	2 066	1	13	0	10	2
13 0 60 037	Karow .....	3 853	1	8	0	3	2
13 0 60 038	Karrenzin .....	2 640	1	6	0	0	3

\*) Stichtag 31.12.

1) Summe der Davon-Positionen kann aufgrund fehlender Zuordnung durch die Auskunftspflichtigen kleiner als die übergeordnete Position sein.

**und regionaler Gliederung in Mecklenburg-Vorpommern \*)**  
**Hektar**

von flächen		Flächen für die Land- und Forstwirtschaft			Wasser flächen	Flächen für Aufschüttungen und Abgrabungen	Sonstige Flächen		Schlüsselnummer
von		zu-sammen	davon				zu-sammen	darunter	
Friedhöfe <sup>1)</sup>	Sonstige Grünflächen <sup>1)</sup>		Flächen für die Landwirtschaft	Flächen für die Forstwirtschaft/Wald					
(540)	(590)	(600)	(610)	(620)	(700)	(800)	(900)	(910)	
1	0	577	539	38	6	0	21	0	13 0 59 088
1	0	1 683	1 593	90	10	0	0	0	13 0 59 089
2	0	3 452	2 652	800	34	1	0	0	13 0 59 091
1	7	1 626	1 579	47	59	0	0	0	13 0 59 093
1	13	1 352	1 060	293	18	3	2	2	13 0 59 094
0	0	449	73	377	0	0	52	0	13 0 59 095
0	65	1 141	365	776	33	0	7	0	13 0 59 096
3	15	3 362	2 500	863	72	0	78	0	13 0 59 097
0	18	2 926	2 036	890	46	0	18	0	13 0 59 098
1	51	1 887	926	961	7	0	0	0	13 0 59 099
0	0	994	801	194	15	0	13	0	13 0 59 100
11	269	924	808	117	0	0	0	0	13 0 59 101
1	7	1 428	798	630	18	8	0	0	13 0 59 102
2	49	1 658	1 619	38	2	0	0	0	13 0 59 103
0	7	2 862	2 230	631	35	23	19	0	13 0 59 104
1	7	200	115	85	21	0	17	0	13 0 59 105
1	0	1 701	1 628	73	29	0	3	3	13 0 59 106
1	58	554	398	156	0	0	9	0	13 0 59 107
2	0	843	757	86	26	0	0	0	13 0 59 109
1	2	1 570	1 550	20	1	0	6	6	13 0 59 110
108	1 380	166 601	132 873	33 728	6 515	420	2 870	405	13 0 59
2	12	2 523	1 981	542	43	19	0	0	13 0 60 001
1	7	1 321	883	437	290	4	0	0	13 0 60 003
0	2	1 889	796	1 093	86	8	12	12	13 0 60 004
0	0	2 278	1 542	735	417	0	0	0	13 0 60 005
0	1	1 745	1 238	507	20	1	0	0	13 0 60 006
3	55	2 239	1 894	345	152	15	18	5	13 0 60 007
1	0	2 287	1 586	701	33	1	0	0	13 0 60 008
0	0	1 661	1 386	275	319	4	5	5	13 0 60 009
5	60	5 267	2 680	2 587	140	4	4	1	13 0 60 010
1	0	2 107	1 176	931	159	0	8	0	13 0 60 011
1	0	1 640	1 057	583	44	3	10	0	13 0 60 012
1	1	4 459	2 510	1 949	59	4	1	0	13 0 60 013
0	0	2 228	1 704	524	35	0	2	0	13 0 60 014
2	1	5 257	1 654	3 603	434	0	7	0	13 0 60 015
1	0	2 609	2 096	512	20	73	8	0	13 0 60 016
1	218	2 558	1 966	592	73	3	427	8	13 0 60 017
0	0	1 313	719	593	3	67	0	0	13 0 60 020
1	0	1 564	1 387	177	72	0	0	0	13 0 60 021
0	2	896	364	532	44	1	2	2	13 0 60 022
0	0	403	242	161	24	0	0	0	13 0 60 024
1	0	1 867	715	1 152	71	1	5	2	13 0 60 025
3	28	1 610	1 330	280	811	6	10	0	13 0 60 026
2	1	2 227	1 734	493	35	0	0	0	13 0 60 027
1	1	2 202	2 012	191	1	2	0	0	13 0 60 028
1	0	2 323	2 225	98	25	3	15	0	13 0 60 029
1	0	1 430	810	620	0	1	0	0	13 0 60 030
0	0	1 493	1 227	266	21	4	1	0	13 0 60 032
0	1	2 092	1 857	235	2	0	0	0	13 0 60 033
0	0	1 980	1 398	582	300	0	0	0	13 0 60 035
1	0	2 000	1 806	194	0	0	0	0	13 0 60 036
1	2	3 568	1 703	1 865	140	0	0	0	13 0 60 037
3	0	2 446	2 088	358	0	0	0	0	13 0 60 038

**Noch: 5 [2.1] Bodenfläche 2004 nach Art der geplanten Nutzung  
in**

Schlüsselnummer	Regionale Gliederung	Bodenfläche insgesamt (999)	Flächen für die Ver- und Entsorgung (400)	Da			
				zu- sammen (500)	Grün		
					Park- anlagen <sup>1)</sup> (510)	Dauerklein- gärten <sup>1)</sup> (520)	Sport- plätze <sup>1)</sup> (530)
13 0 60 039	Klinken .....	1 493	0	7	2	1	1
13 0 60 040	Kobrow .....	3 745	11	4	2	0	0
13 0 60 041	Kreien .....	2 483	1	14	0	10	2
13 0 60 042	Kritzow .....	2 509	0	22	0	19	1
13 0 60 045	Langen Brütz .....	1 545	1	72	0	0	69
13 0 60 046	Langen Jarchow .....	1 067	0	9	0	0	1
13 0 60 047	Langenhagen .....	867	1	4	0	4	0
13 0 60 048	Leezen .....	2 625	0	9	0	3	0
13 0 60 049	Lübz, Stadt .....	3 102	1	60	6	30	5
13 0 60 050	Lutheran .....	846	4	7	0	6	0
13 0 60 051	Marnitz .....	3 095	2	40	0	3	3
13 0 60 052	Matzlow-Garwitz .....	1 846	3	9	5	0	2
13 0 60 053	Mestlin .....	3 256	1	14	0	0	4
13 0 60 054	Mustin .....	2 608	0	4	4	0	0
13 0 60 055	Neu Poserin .....	4 734	0	8	6	0	1
13 0 60 056	Parchim, Stadt .....	10 663	20	381	4	129	18
13 0 60 057	Passow .....	2 462	2	16	0	13	1
13 0 60 059	Pinnow .....	1 418	0	12	0	3	2
13 0 60 060	Plate .....	2 205	0	22	0	1	5
13 0 60 061	Plau am See, Stadt .....	7 747	12	327	17	19	4
13 0 60 063	Raben Steinfeld .....	960	1	7	5	0	1
13 0 60 064	Raduhn .....	1 325	0	2	1	0	0
13 0 60 067	Rom .....	3 360	1	8	5	0	1
13 0 60 070	Severin .....	1 116	0	4	1	0	0
13 0 60 071	Siggelkow .....	5 477	1	45	0	0	3
13 0 60 072	Spornitz .....	4 882	0	5	0	0	3
13 0 60 073	Sternberg, Stadt .....	6 767	2	21	8	9	0
13 0 60 074	Stolpe .....	2 058	0	2	0	0	2
13 0 60 076	Suckow .....	2 718	2	52	0	0	3
13 0 60 077	Sukow .....	2 135	0	31	0	0	3
13 0 60 078	Techentin .....	3 275	0	6	0	0	0
13 0 60 079	Tessenow .....	3 597	3	36	0	0	2
13 0 60 080	Tramm .....	2 190	0	25	0	2	2
13 0 60 081	Wahlstorf .....	1 247	0	9	0	9	1
13 0 60 082	Weitendorf .....	4 192	0	29	2	0	0
13 0 60 083	Wendisch Priborn .....	2 676	0	4	0	0	1
13 0 60 084	Wendisch Waren .....	1 403	0	1	0	0	0
13 0 60 086	Werder .....	1 809	0	24	0	23	0
13 0 60 087	Wessin .....	1 707	0	50	1	27	0
13 0 60 088	Witzin .....	1 879	1	6	3	1	2
13 0 60 089	Zahrendorf .....	1 403	0	15	0	0	0
13 0 60 090	Zapel .....	1 157	0	23	0	1	1
13 0 60 091	Ziegendorf .....	3 649	0	6	0	0	3
13 0 60 092	Zölkow .....	2 297	0	4	2	0	1
13 0 60 093	Gallin-Kuppentin .....	2 961	0	21	0	17	2
13 0 60 094	Barkhagen .....	3 028	0	3	0	0	0
13 0 60 095	Buchberg .....	4 631	0	3	0	0	2
13 0 60 096	Dobin am See .....	3 478	1	11	0	0	2
13 0 60 097	Kuhlen-Wendorf .....	4 961	0	47	15	0	3
13 0 60	Parchim .....	223 285	95	2 219	140	445	245
13 0 61 001	Altefähr .....	2 058	0	36	12	8	3
13 0 61 002	Altenkirchen .....	2 241	0	14	0	5	2
13 0 61 003	Baabe .....	226	0	2	0	0	0

\*) Stichtag 31.12.

1) Summe der Davon-Positionen kann aufgrund fehlender Zuordnung durch die Auskunftspflichtigen kleiner als die übergeordnete Position sein.

**und regionaler Gliederung in Mecklenburg-Vorpommern \*)**  
**Hektar**

von flächen		Flächen für die Land- und Forstwirtschaft			Wasser flächen	Flächen für Aufschüttungen und Abgrabungen	Sonstige Flächen		Schlüsselnummer
von		zu- sammen	davon				zu- sammen	darunter Ausgleichs- flächen für Baumaß- nahmen	
Friedhöfe <sup>1)</sup>	Sonstige Grünflächen <sup>1)</sup>		Flächen für die Landwirtschaft	Flächen für die Forstwirtschaft/Wald					
(540)	(590)	(600)	(610)	(620)	(700)	(800)	(900)	(910)	
2	2	1 376	1 089	287	19	3	20	0	13 0 60 039
1	0	3 367	2 350	1 017	152	64	0	0	13 0 60 040
1	0	2 401	1 876	524	19	0	0	0	13 0 60 041
1	1	2 365	1 889	476	73	0	0	0	13 0 60 042
2	1	1 384	1 146	239	36	0	4	4	13 0 60 045
0	8	915	886	29	101	0	0	0	13 0 60 046
0	0	791	565	226	45	0	0	0	13 0 60 047
1	5	2 294	1 962	332	81	3	7	7	13 0 60 048
3	16	2 578	1 922	656	29	0	0	0	13 0 60 049
0	0	774	771	3	6	0	9	9	13 0 60 050
2	32	2 769	1 803	965	89	6	13	13	13 0 60 051
1	0	1 666	1 283	383	43	0	37	37	13 0 60 052
1	9	3 066	2 567	499	46	0	0	0	13 0 60 053
0	0	2 318	1 793	525	195	0	0	0	13 0 60 054
1	0	4 183	1 981	2 202	421	0	4	0	13 0 60 055
26	204	8 418	4 491	3 928	150	104	0	0	13 0 60 056
1	1	2 269	2 032	237	82	2	0	0	13 0 60 057
1	5	760	575	185	304	67	113	113	13 0 60 059
1	14	1 718	1 535	184	29	152	0	0	13 0 60 060
6	281	3 997	3 307	690	2 860	25	0	0	13 0 60 061
1	0	820	213	607	8	0	4	3	13 0 60 063
1	0	1 213	1 111	102	16	14	3	0	13 0 60 064
2	0	3 154	2 694	460	32	0	0	0	13 0 60 067
0	2	1 043	746	297	6	1	0	0	13 0 60 070
2	40	4 688	3 634	1 055	105	1	448	448	13 0 60 071
2	0	4 627	3 481	1 146	0	0	0	0	13 0 60 072
4	0	5 658	3 951	1 707	721	0	0	0	13 0 60 073
0	0	1 943	1 254	689	5	0	7	7	13 0 60 074
2	47	2 494	2 207	287	21	2	21	21	13 0 60 076
1	27	1 890	1 266	624	8	20	0	0	13 0 60 077
1	5	2 940	2 615	324	199	0	0	0	13 0 60 078
1	32	3 240	2 088	1 152	24	4	37	37	13 0 60 079
1	21	1 846	1 342	504	212	5	5	0	13 0 60 080
0	0	1 172	990	182	0	0	36	0	13 0 60 081
2	25	3 928	1 596	2 332	82	0	9	9	13 0 60 082
1	1	2 617	2 426	191	3	0	0	0	13 0 60 083
1	0	1 276	1 055	221	62	0	0	0	13 0 60 084
1	0	1 726	1 644	81	0	0	0	0	13 0 60 086
0	22	1 591	1 371	220	16	0	0	0	13 0 60 087
0	0	1 742	960	782	53	0	0	0	13 0 60 088
0	15	1 113	941	172	204	0	4	4	13 0 60 089
4	18	1 037	705	332	21	6	0	0	13 0 60 090
2	0	3 505	2 645	859	0	0	0	0	13 0 60 091
2	0	2 142	1 937	205	28	3	18	2	13 0 60 092
1	1	2 709	2 431	278	154	0	0	0	13 0 60 093
1	1	2 916	2 767	149	22	0	7	7	13 0 60 094
1	0	4 533	3 169	1 364	6	0	0	0	13 0 60 095
1	7	3 183	2 617	566	78	3	7	6	13 0 60 096
1	28	4 460	3 184	1 276	235	10	17	17	13 0 60 097
123	1 265	196 096	140 633	55 462	10 978	719	1 366	779	13 0 60
1	12	1 924	1 924	0	0	15	13	13	13 0 61 001
2	4	2 132	1 973	159	0	0	2	0	13 0 61 002
2	0	54	14	40	6	0	73	73	13 0 61 003

Noch: **5 [2.1] Bodenfläche 2004 nach Art der geplanten Nutzung in**

Schlüsselnummer	Regionale Gliederung	Bodenfläche insgesamt (999)	Flächen für die Ver- und Entsorgung (400)	Da			
				zu- sammen (500)	Grün		
					Park- anlagen <sup>1)</sup> (510)	Dauerklein- gärten <sup>1)</sup> (520)	Sport- plätze <sup>1)</sup> (530)
13 0 61 004	Bergen auf Rügen, Stadt .....	4 178	9	165	11	145	2
13 0 61 005	Binz .....	2 522	0	101	19	18	0
13 0 61 006	Breege .....	1 599	0	32	26	0	2
13 0 61 007	Buschvitz .....	1 014	0	8	1	4	0
13 0 61 008	Dranske .....	2 073	3	122	11	12	1
13 0 61 009	Dreschvitz .....	2 251	0	16	5	1	1
13 0 61 010	Gager .....	869	0	10	0	0	3
13 0 61 011	Garz/Rügen, Stadt .....	6 543	0	72	0	2	6
13 0 61 012	Gingst .....	2 166	1	16	6	1	7
13 0 61 013	Glowe .....	2 214	1	45	43	1	1
13 0 61 014	Göhren .....	689	4	3	0	1	1
13 0 61 016	Gustow .....	2 843	0	17	0	2	0
13 0 61 017	Insel Hiddensee .....	1 902	0	1 066	1	0	1
13 0 61 019	Kluis .....	2 140	0	14	0	0	0
13 0 61 020	Lancken-Granitz .....	1 377	0	5	0	3	1
13 0 61 021	Lietzow .....	839	0	65	5	0	1
13 0 61 022	Lohme .....	1 370	0	11	1	4	0
13 0 61 023	Middelhagen .....	930	0	0	0	0	0
13 0 61 024	Neuenkirchen .....	2 288	0	98	0	1	2
13 0 61 025	Parchtitz .....	2 505	1	46	45	0	0
13 0 61 026	Patzig .....	805	1	13	1	7	2
13 0 61 027	Poseritz .....	4 017	0	32	0	0	1
13 0 61 028	Putbus, Stadt .....	6 660	2	731	70	25	3
13 0 61 029	Putgarten .....	1 268	0	16	1	1	0
13 0 61 030	Ralswiek .....	1 651	6	53	8	7	0
13 0 61 031	Rambin .....	3 143	0	46	3	3	2
13 0 61 032	Rappin .....	2 907	1	63	18	17	0
13 0 61 033	Sagard .....	2 793	8	36	9	11	3
13 0 61 034	Samtens .....	3 244	1	31	0	4	2
13 0 61 035	Sassnitz, Stadt .....	4 645	0	406	52	22	135
13 0 61 036	Schaprode .....	1 965	0	24	11	10	1
13 0 61 037	Sehlen .....	2 059	0	34	0	1	3
13 0 61 038	Sellin .....	1 433	1	202	0	0	202
13 0 61 039	Thesenvitz .....	965	0	4	2	0	0
13 0 61 040	Thiessow .....	232	0	2	0	1	0
13 0 61 041	Trent .....	3 540	0	13	2	7	2
13 0 61 042	Ummanz .....	4 183	0	4	4	0	0
13 0 61 043	Wiek .....	2 552	3	73	50	9	1
13 0 61 044	Zirkow .....	2 561	0	47	0	1	2
13 0 61	Rügen .....	97 461	42	3 791	418	335	392
13 0 62 001	Ahlbeck .....	2 429	0	25	0	2	2
13 0 62 002	Altwarps .....	3 252	1	13	1	3	3
13 0 62 003	Altwigshagen .....	1 795	1	12	9	0	0
13 0 62 005	Bergholz .....	2 169	1	3	0	0	2
13 0 62 007	Blankensee .....	3 419	1	38	0	0	2
13 0 62 008	Blumenhagen .....	928	0	5	2	1	1
13 0 62 009	Boock .....	1 287	2	10	0	3	5
13 0 62 010	Brietzig .....	1 047	0	2	0	0	2
13 0 62 011	Damerow .....	782	0	5	3	0	0
13 0 62 012	Eggesin, Stadt .....	8 800	6	21	1	12	4
13 0 62 013	Fahrenwalde .....	2 610	4	3	0	0	0
13 0 62 014	Ferdinandshof .....	4 720	15	15	0	1	4
13 0 62 016	Glasow .....	1 545	0	4	0	0	4

\*) Stichtag 31.12.

1) Summe der Davon-Positionen kann aufgrund fehlender Zuordnung durch die Auskunftspflichtigen kleiner als die übergeordnete Position sein.

**und regionaler Gliederung in Mecklenburg-Vorpommern \*)  
Hektar**

von flächen		Flächen für die Land- und Forstwirtschaft			Wasser flächen	Flächen für Aufschüttungen und Abgrabungen	Sonstige Flächen		Schlüsselnummer
von		zu- sammen	davon				zu- sammen	darunter Ausgleichs- flächen für Baumaß- nahmen	
Friedhöfe <sup>1)</sup>	Sonstige Grünflächen <sup>1)</sup>		Flächen für die Landwirtschaft	Flächen für die Forstwirtschaft/Wald					
(540)	(590)	(600)	(610)	(620)	(700)	(800)	(900)	(910)	
5	2	3 370	2 310	1 060	31	3	3	3	13 0 61 004
3	61	2 007	67	1 939	2	0	132	0	13 0 61 005
0	4	1 421	952	469	0	0	36	0	13 0 61 006
0	2	871	607	264	49	0	36	0	13 0 61 007
1	96	1 408	952	456	2	0	155	0	13 0 61 008
0	9	1 913	1 698	215	30	36	188	188	13 0 61 009
1	6	566	530	36	15	0	219	219	13 0 61 010
2	62	5 899	5 404	496	39	14	204	0	13 0 61 011
2	0	1 878	1 725	153	33	2	0	0	13 0 61 012
1	0	1 788	1 545	243	180	9	27	0	13 0 61 013
1	0	467	86	382	4	0	104	104	13 0 61 014
3	12	2 527	2 192	335	20	10	134	0	13 0 61 016
1	1 064	589	500	89	37	3	26	0	13 0 61 017
0	14	2 005	1 550	455	9	0	0	0	13 0 61 019
1	0	1 138	971	167	2	0	185	185	13 0 61 020
1	59	615	346	269	9	0	3	0	13 0 61 021
1	6	1 239	860	379	1	0	27	27	13 0 61 022
0	0	535	503	32	40	0	288	288	13 0 61 023
0	94	1 874	1 720	154	9	2	141	0	13 0 61 024
0	1	2 339	1 922	416	4	4	13	0	13 0 61 025
2	1	750	650	100	3	0	2	0	13 0 61 026
1	30	3 571	3 449	121	32	2	179	0	13 0 61 027
3	629	5 577	4 183	1 394	20	0	0	0	13 0 61 028
0	14	1 082	1 082	0	2	0	131	0	13 0 61 029
5	33	1 420	806	614	36	40	5	0	13 0 61 030
1	37	2 920	2 868	52	3	0	77	72	13 0 61 031
1	28	2 180	1 883	297	569	3	2	0	13 0 61 032
2	11	2 456	2 391	65	25	118	6	0	13 0 61 033
2	22	3 084	2 707	377	5	6	0	0	13 0 61 034
10	187	3 044	698	2 346	206	0	282	282	13 0 61 035
1	1	1 823	1 764	60	5	0	3	0	13 0 61 036
3	27	1 876	1 287	589	14	0	10	5	13 0 61 037
0	0	526	161	366	222	0	268	268	13 0 61 038
0	2	911	867	44	0	0	13	4	13 0 61 039
1	0	41	34	7	0	0	147	147	13 0 61 040
0	2	3 287	2 942	344	27	3	1	0	13 0 61 041
0	0	3 801	3 498	303	33	2	13	0	13 0 61 042
1	11	2 165	2 097	68	3	0	204	0	13 0 61 043
1	43	2 057	1 362	695	137	3	4	4	13 0 61 044
59	2 587	81 129	65 079	16 050	1 864	276	3 359	1 882	13 0 61
2	19	2 253	1 361	892	62	0	2	0	13 0 62 001
1	6	1 188	291	897	1 975	0	1	0	13 0 62 002
1	1	1 640	1 485	155	62	0	0	0	13 0 62 003
1	0	2 038	1 983	55	19	7	1	0	13 0 62 005
2	34	3 095	1 653	1 441	134	1	0	0	13 0 62 007
0	1	855	851	4	0	0	0	0	13 0 62 008
2	0	1 187	804	383	6	1	0	0	13 0 62 009
0	0	1 007	998	9	1	0	0	0	13 0 62 010
1	1	720	709	11	1	0	0	0	13 0 62 011
3	2	8 265	1 255	7 010	1	0	34	0	13 0 62 012
1	2	2 542	1 934	608	1	0	0	0	13 0 62 013
2	8	4 354	3 487	866	97	0	0	0	13 0 62 014
0	0	1 480	1 446	34	7	0	0	0	13 0 62 016

## Noch: 5 [2.1] Bodenfläche 2004 nach Art der geplanten Nutzung in

Schlüsselnummer	Regionale Gliederung	Bodenfläche insgesamt (999)	Flächen für die Ver- und Entsorgung (400)	Da			
				zu- sammen (500)	Grün da		
					Park- anlagen <sup>1)</sup> (510)	Dauerklein- gärten <sup>1)</sup> (520)	Sport- plätze <sup>1)</sup> (530)
13 0 62 017	Grambin .....	1 788	0	24	5	2	2
13 0 62 018	Grambow .....	3 487	7	31	19	4	5
13 0 62 019	Groß Luckow .....	884	0	4	0	0	0
13 0 62 021	Hammer a.d. Uecker .....	2 147	2	9	0	1	3
13 0 62 022	Heinrichsruh .....	1 696	2	4	0	1	0
13 0 62 023	Heinrichswalde .....	1 430	0	51	0	1	0
13 0 62 024	Hintersee .....	3 880	0	16	0	0	2
13 0 62 025	Jatznick .....	3 334	0	11	0	2	4
13 0 62 026	Klein Luckow .....	1 940	0	8	5	0	1
13 0 62 027	Koblentz .....	2 299	0	2	0	0	0
13 0 62 028	Krackow .....	4 404	4	18	2	8	5
13 0 62 029	Krugsdorf .....	834	1	7	0	1	0
13 0 62 031	Leopoldshagen .....	1 956	0	20	0	1	0
13 0 62 032	Liepgarten .....	3 195	0	21	0	1	0
13 0 62 033	Löcknitz .....	2 269	6	33	2	12	4
13 0 62 034	Luckow .....	3 756	0	31	1	2	1
13 0 62 036	Meiersberg .....	1 011	0	17	0	0	0
13 0 62 037	Mewegen .....	730	2	8	0	0	1
13 0 62 038	Mönkebude .....	3 423	0	15	0	0	4
13 0 62 039	Nadrensee .....	2 071	1	17	0	13	3
13 0 62 040	Nieden .....	649	1	3	0	0	0
13 0 62 042	Papendorf .....	1 050	0	1	0	0	1
13 0 62 043	Pasewalk, Stadt .....	5 499	18	138	14	44	22
13 0 62 044	Penkun, Stadt .....	7 863	4	66	1	57	4
13 0 62 045	Plöwen .....	1 506	1	35	0	0	34
13 0 62 046	Polzow .....	851	0	2	0	0	0
13 0 62 047	Ramin .....	4 696	1	31	14	0	0
13 0 62 049	Rollwitz .....	1 734	0	7	2	0	1
13 0 62 050	Rossow .....	2 309	4	13	1	0	2
13 0 62 051	Rothemühl .....	3 049	1	3	0	1	1
13 0 62 052	Rothenklempenow .....	5 078	7	74	51	4	0
13 0 62 053	Schönwalde .....	2 095	0	3	0	0	0
13 0 62 056	Strasburg (Uckermark), Stadt .....	8 683	4	145	0	0	0
13 0 62 057	Torgelow-Holländerei .....	580	0	13	0	3	0
13 0 62 058	Torgelow, Stadt .....	4 946	13	68	1	0	1
13 0 62 059	Ueckermünde, Stadt .....	8 555	0	214	138	24	4
13 0 62 060	Viereck .....	5 474	0	8	0	0	0
13 0 62 061	Vogelsang-Warsin .....	6 320	2	12	3	0	3
13 0 62 062	Wilhelmsburg .....	4 704	2	13	0	1	1
13 0 62 064	Zerrenthin .....	1 430	0	5	0	0	3
13 0 62 065	Züsedom .....	1 036	1	4	0	0	2
13 0 62 066	Lübs .....	3 005	2	18	8	0	1
13 0 62	Uecker-Randow .....	162 425	117	1 380	283	204	144
<b>13</b>	<b>Mecklenburg-Vorpommern ....</b>	<b>2 319 310</b>	<b>2 284</b>	<b>36 417</b>	<b>4 345</b>	<b>6 956</b>	<b>3 446</b>

\*) Stichtag 31.12.

1) Summe der Davon-Positionen kann aufgrund fehlender Zuordnung durch die Auskunftspflichtigen kleiner als die übergeordnete Position sein.

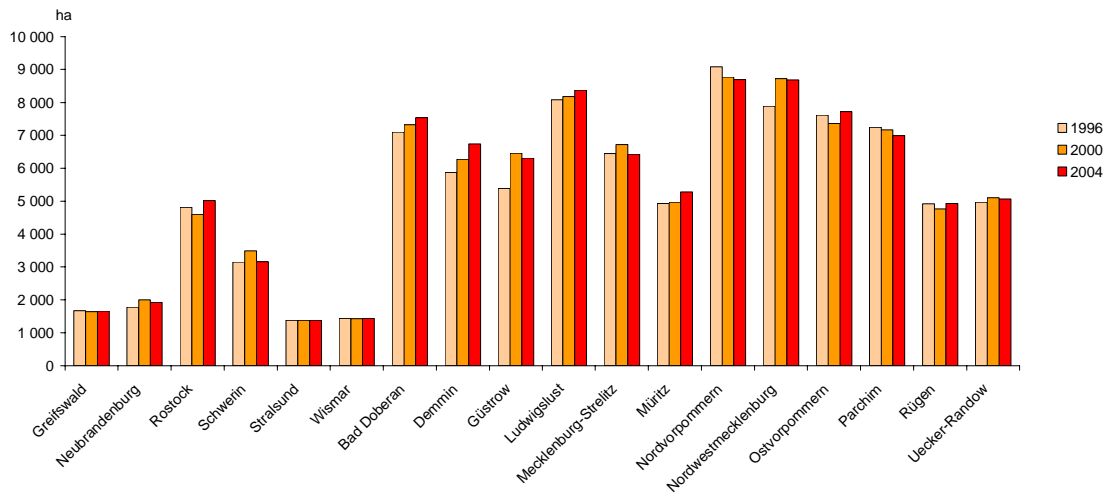


**und regionaler Gliederung in Mecklenburg-Vorpommern \*)**  
**Hektar**

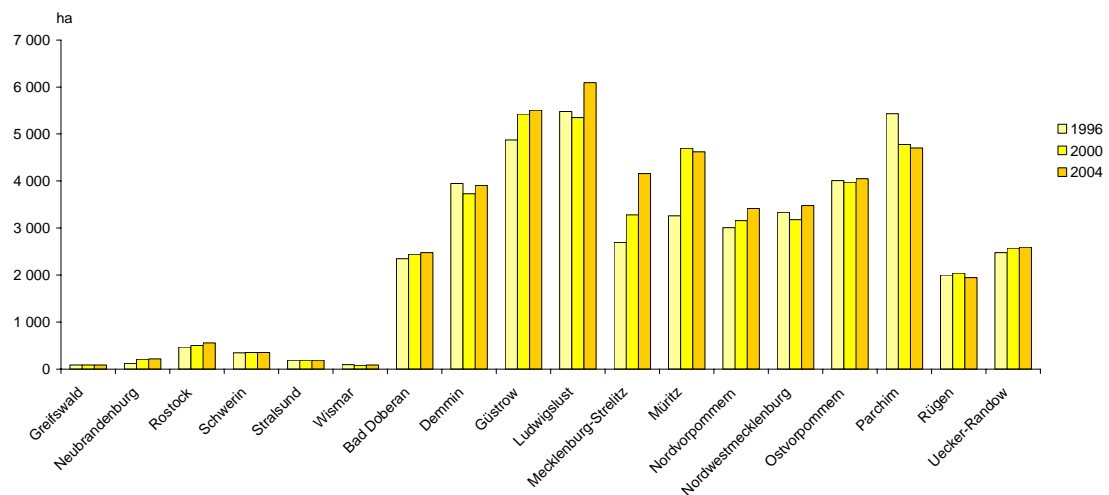
von		Flächen für die Land- und Forstwirtschaft			Wasserflächen (700)	Flächen für Aufschüttungen und Abgrabungen (800)	Sonstige Flächen		Schlüsselnummer
flächen		zu-sammen (600)	davon				zu-sammen (900)	darunter Ausgleichsflächen für Baumaßnahmen (910)	
Friedhöfe <sup>1)</sup> (540)	Sonstige Grünflächen <sup>1)</sup> (590)		Flächen für die Landwirtschaft (610)	Flächen für die Forstwirtschaft/Wald (620)					
1	15	276	235	41	1 440	0	9	0	13 0 62 017
2	0	3 151	2 843	308	108	6	0	0	13 0 62 018
0	4	834	823	10	1	0	0	0	13 0 62 019
1	4	2 024	683	1 341	34	0	0	0	13 0 62 021
0	2	1 602	411	1 191	13	0	0	0	13 0 62 022
1	49	1 280	1 115	164	41	0	0	0	13 0 62 023
1	14	3 683	1 015	2 668	97	0	1	0	13 0 62 024
3	2	2 931	1 768	1 163	2	158	0	0	13 0 62 025
1	1	1 877	1 219	659	3	4	0	0	13 0 62 026
1	1	2 077	1 187	890	166	0	0	0	13 0 62 027
3	0	3 930	3 577	353	243	1	0	0	13 0 62 028
1	5	615	473	142	14	137	2	1	13 0 62 029
1	18	1 855	776	1 079	17	0	1	0	13 0 62 031
3	17	3 032	823	2 209	69	0	6	0	13 0 62 032
2	13	1 903	949	954	73	15	0	0	13 0 62 033
2	25	3 154	1 230	1 924	463	1	10	0	13 0 62 034
1	16	953	469	483	6	0	2	0	13 0 62 036
1	6	654	486	168	17	0	1	1	13 0 62 037
1	11	2 370	426	1 943	966	0	8	0	13 0 62 038
1	0	1 837	1 661	176	71	15	0	0	13 0 62 039
0	2	611	605	6	3	0	0	0	13 0 62 040
1	0	982	982	0	0	0	0	0	13 0 62 042
10	49	4 581	3 654	927	64	0	0	0	13 0 62 043
4	0	6 944	6 712	232	424	23	0	0	13 0 62 044
1	0	1 354	1 033	322	32	1	0	0	13 0 62 045
0	1	821	671	150	0	0	0	0	13 0 62 046
2	16	4 408	3 415	993	42	1	0	0	13 0 62 047
1	3	1 635	1 582	53	4	0	0	0	13 0 62 049
1	9	2 151	1 787	365	37	3	1	0	13 0 62 050
2	0	2 926	252	2 673	3	0	0	0	13 0 62 051
2	17	4 684	2 776	1 908	139	0	0	0	13 0 62 052
1	1	1 995	1 906	89	9	0	0	0	13 0 62 053
12	133	7 872	6 823	1 049	166	0	17	0	13 0 62 056
1	9	511	391	121	21	0	4	0	13 0 62 057
4	63	1 690	326	1 364	16	0	2 586	0	13 0 62 058
6	41	2 584	1 249	1 335	5 053	0	73	0	13 0 62 059
2	6	5 231	2 308	2 923	21	0	48	0	13 0 62 060
1	6	1 762	524	1 238	3 882	5	606	0	13 0 62 061
2	10	4 407	3 361	1 046	101	0	0	0	13 0 62 062
1	2	1 368	1 362	6	1	0	0	0	13 0 62 064
0	3	988	867	121	1	0	0	0	13 0 62 065
1	7	2 874	1 505	1 369	41	0	6	0	13 0 62 066
94	655	133 040	84 518	48 522	16 269	380	3 416	2	13 0 62
<b>1 452</b>	<b>20 218</b>	<b>1 966 448</b>	<b>1 471 233</b>	<b>495 215</b>	<b>122 341</b>	<b>7 069</b>	<b>36 791</b>	<b>13 167</b>	<b>13</b>

## Ausgewählte Nutzungsarten 1996, 2000 und 2004 in Hektar

### Bauflächen



### Verkehrsflächen



### Landwirtschaftsflächen

