




Digitales Geländemodell (ATKIS-DGM)

Stand: 30.07.2009

-  DGM25
-  DGM5 aus TK10-Digitalisierung
-  DGM5 aus Laserscanning

